

1 Featurekatalog 'Stednavne domænemodel'

Version:

2.0

Dato:

23.6.2015

Omfang:

Dette dokument er et featurekatalog til Stednavne-domænemodellen. Kataloget indeholder definitionerne og beskrivelserne af de featuretyper (spatiale objekttyper), attributter og associeringer, som indgår i modellen. Dette featurekatalog er i overensstemmelse med DS/EN ISO 19110.

Ansvarlig organisation:

Geodatastyrelsen

1.1 Domænemodel: Stednavne

Version:

2.0

Diagram(mer):

Name: Pakkeafhængigheder Stednavne
 Author: Geodatastyrelsen
 Version: 2.0
 Created: 03-12-2014 09:34:49
 Updated: 02-06-2015 12:59:47

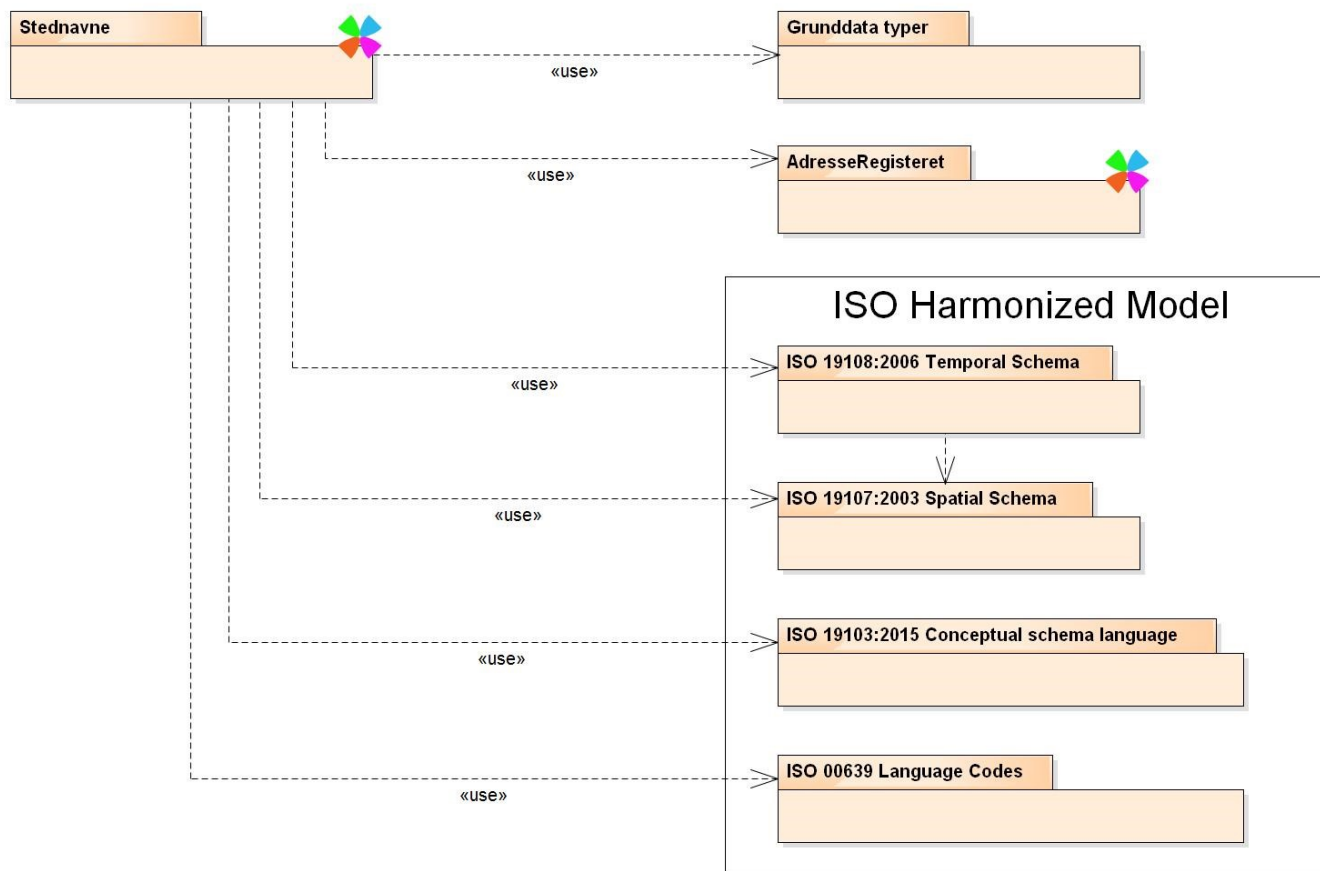


Figure 1 - Pakkeafhængigheder Stednavne

Name: Oversigtsdiagram Navngivne Steder uden geometrirelationer
 Author: Geodatastyrelsen
 Version: 2.0
 Created: 27-05-2013 11:12:17
 Updated: 10-04-2015 10:12:13

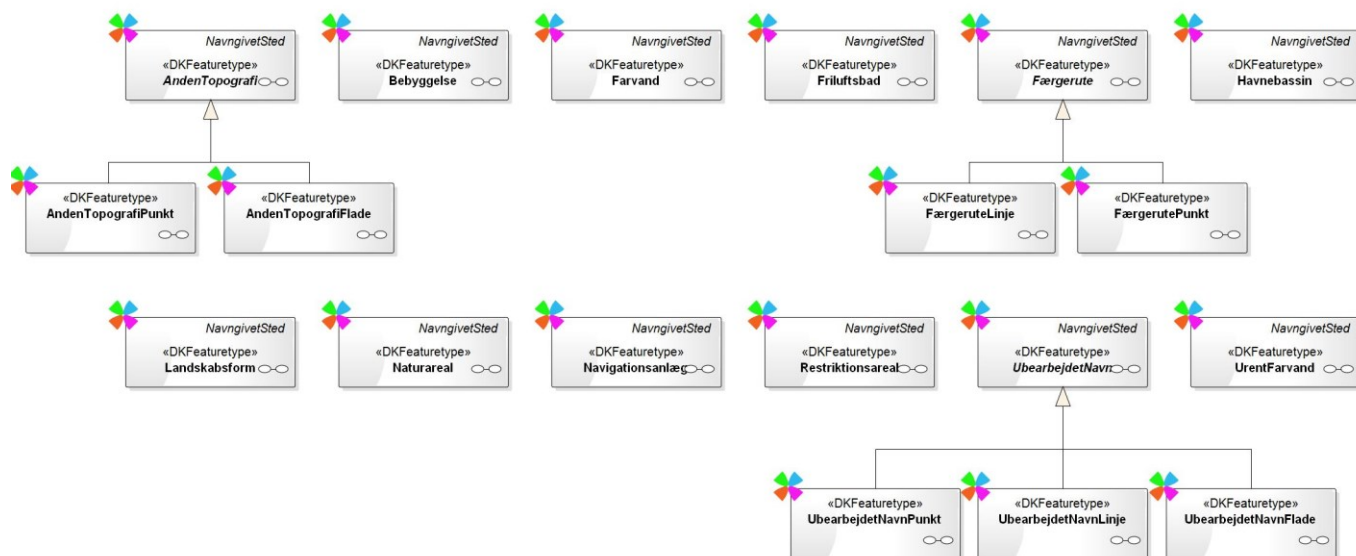


Figure 2 - Oversigtsdiagram Navngivne Steder uden geometrirelationer

Name: Oversigtsdiagram Navngivne Steder med geometrirelationer
 Author: Geodatastyrelsen
 Version: 2.0
 Created: 30-05-2013 11:20:48
 Updated: 10-04-2015 10:12:26

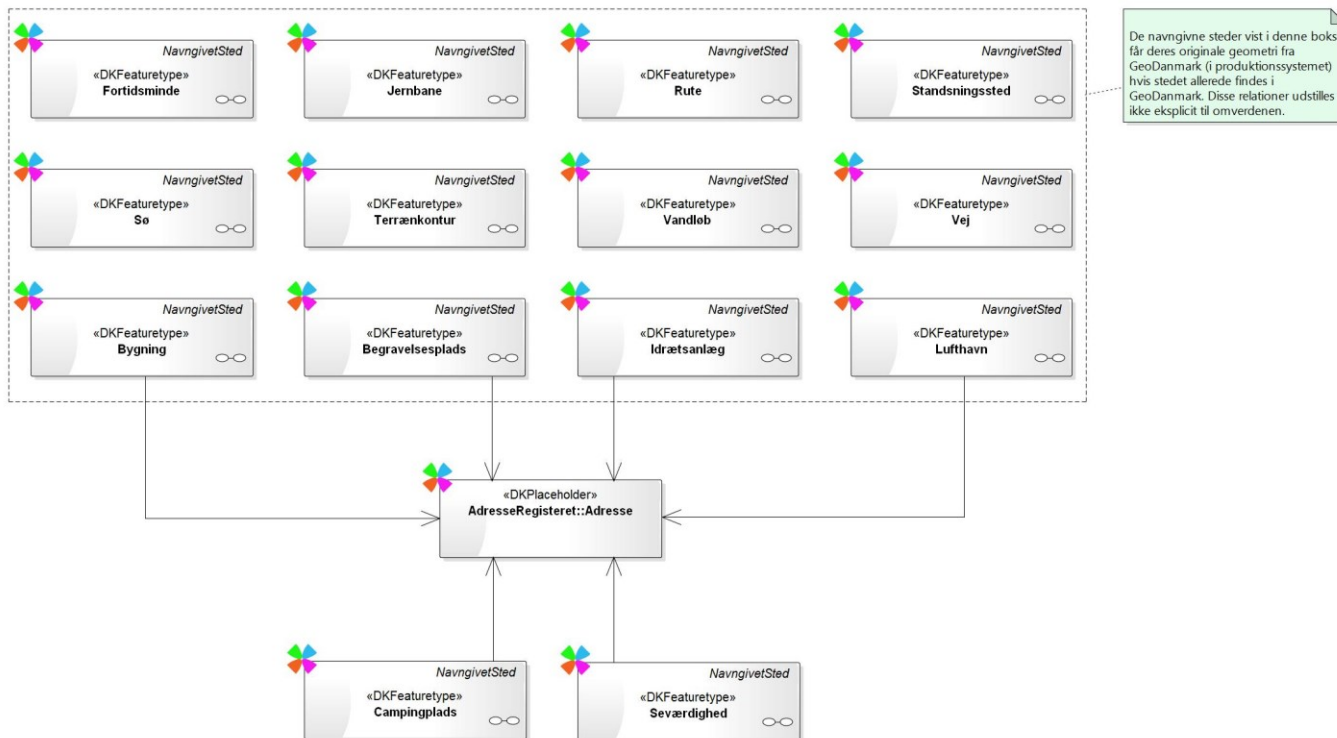


Figure 3 - Oversigtsdiagram Navngivne Steder med geometrirelationer

1.1.1 Adgangspunkt

Adgangspunkt	
Definition:	Udpeger en adgang ind på eller ind i det relaterede objekt.
Beskrivelse:	Benyttes på objekter med en større geografisk udstrækning, og hvor objektet ikke er frit tilgængeligt fra alle retninger. Adgangspunktet placeres inden for eller tæt på objektets polygon hvor der er adgang fra vej eller sti.
Type:	Datatype
Attribut:	
Navn:	adgangsbeskrivelse
Definition:	Adgangsvejens funktion i daglig drift.
Beskrivelse:	Eksempel: eksempelvis "hovedindgang", "bagindgang", "parkeringsplads" eller lignende
Multiplicitet:	1
Type:	CharacterString
Attribut:	

Navn:	geometri
Definition:	Opbygning af punkter og/eller linjer og/eller flader der tilsammen udgør en geografisk udstrækning.
Multiplicitet:	1
Type:	GM_Point

1.1.2 AndenTopografi

AndenTopografi							
Definition:	Abstrakt objekttype indeholdende AndenTopografiFlade og AndenTopografiPunkt..						
Beskrivelse:	objekttypen er abstrakt og eksisterer således ikke i sig selv						
Subtype af:	NavngivetSted						
Supertype til:	AndenTopografiFlade AndenTopografiPunkt						
Type:	Featuretype						
Attribut:							
Navn:	andenTopografiType						
Definition:	Underinddeling af AndenTopografi på baggrund af udseende og anvendelse.						
Multiplicitet:	1						
Type:	TopografiVærdi (enumeration)						
Værdier	<table border="1"> <tr> <td>bro</td> <td>Bygningsværk der fører færdsel hen over en forhindring.</td> </tr> <tr> <td>brønd</td> <td>Dybt, gravet eller boret hul i jorden, typisk rundt, forstærket med betonrør, sten eller træ og overdækket; i hullet opsamles grundvand der hejses eller pumpes op og udnyttes som fx drikkevand.</td> </tr> <tr> <td>gravsted</td> <td>Sted hvor én eller nogle få personer er begravet som regel et mindre, afgrænset område med én eller flere gravsten.</td> </tr> </table>	bro	Bygningsværk der fører færdsel hen over en forhindring.	brønd	Dybt, gravet eller boret hul i jorden, typisk rundt, forstærket med betonrør, sten eller træ og overdækket; i hullet opsamles grundvand der hejses eller pumpes op og udnyttes som fx drikkevand.	gravsted	Sted hvor én eller nogle få personer er begravet som regel et mindre, afgrænset område med én eller flere gravsten.
bro	Bygningsværk der fører færdsel hen over en forhindring.						
brønd	Dybt, gravet eller boret hul i jorden, typisk rundt, forstærket med betonrør, sten eller træ og overdækket; i hullet opsamles grundvand der hejses eller pumpes op og udnyttes som fx drikkevand.						
gravsted	Sted hvor én eller nogle få personer er begravet som regel et mindre, afgrænset område med én eller flere gravsten.						

grænsestenGrænsepæl	Menneskeskabt sten eller pæl der markerer en grænse.
kilde	Vand fra jordbunden der strømmer eller springer ud på overfladen.
køretekniskAnlæg	Øvelsesbane for køreskoleelever med bl.a. manøvrebane og glatbane.
landsdel	Større område i et land, afgrænset på grundlag af geografiske forhold.
ledLåge	Adgang gennem et gærde eller et hegn.
løvtræ	Træ som bærer blade.
mindesten	Stor sten hvor der er en inskription til minde om en bestemt historisk begivenhed eller en afdød person.
motorvejskryds	Sted hvor to motorveje krydser hinanden, og hvor der er mulighed for at trafikanterne kan skifte motorvej.
nåletræ	Træ som bærer nåle.
rastepadsMedService	Holdeplads ved en landevej eller motorvej hvor der er restaurant, toiletter m.m.
rastepadsUdenService	Holdeplads ved en landevej eller motorvej hvor der er borde, bænke m.m.
sluse	Bygningsværk bestående af et eller flere kamre med variabel vandstand til at bringe skibe fra ét vandniveau til et andet.
sten	Større mineralsk blok. Omfatter bl.a. erratisk blok, også kaldt vandresten.
stenbrud	Sted hvor sten sprænges eller hugges ud af undergrunden.

strandpost NB! Dette tema er udgået af registret.	Nummereret skilt til videregivelse af geografisk placering til eksempelvis redningstjenesten.
udsigtspunkt	Højtliggende punkt med udsigt over et stort område.
udsigtstårn	Tårn placeret så det giver udsigt over et stort område.
vandfald	Sted i et vandløb hvor vandet styrter fra et højt til et lavere niveau i terrænet.
varde	Bunke sten el.lign. der afmærker et sted.
vejkryds	Sted hvor to veje krydser hinanden, og hvor der er mulighed for at trafikanterne kan skifte vej.
vindmøllepark	Samling af vindmøller; ofte opstillet på række.

Diagram(mer):

Name: Kontekstdiagram AndenTopografi
 Author: Geodatastyrelsen
 Version: 2.0
 Created: 09-03-2015 16:32:49
 Updated: 01-06-2015 21:59:17

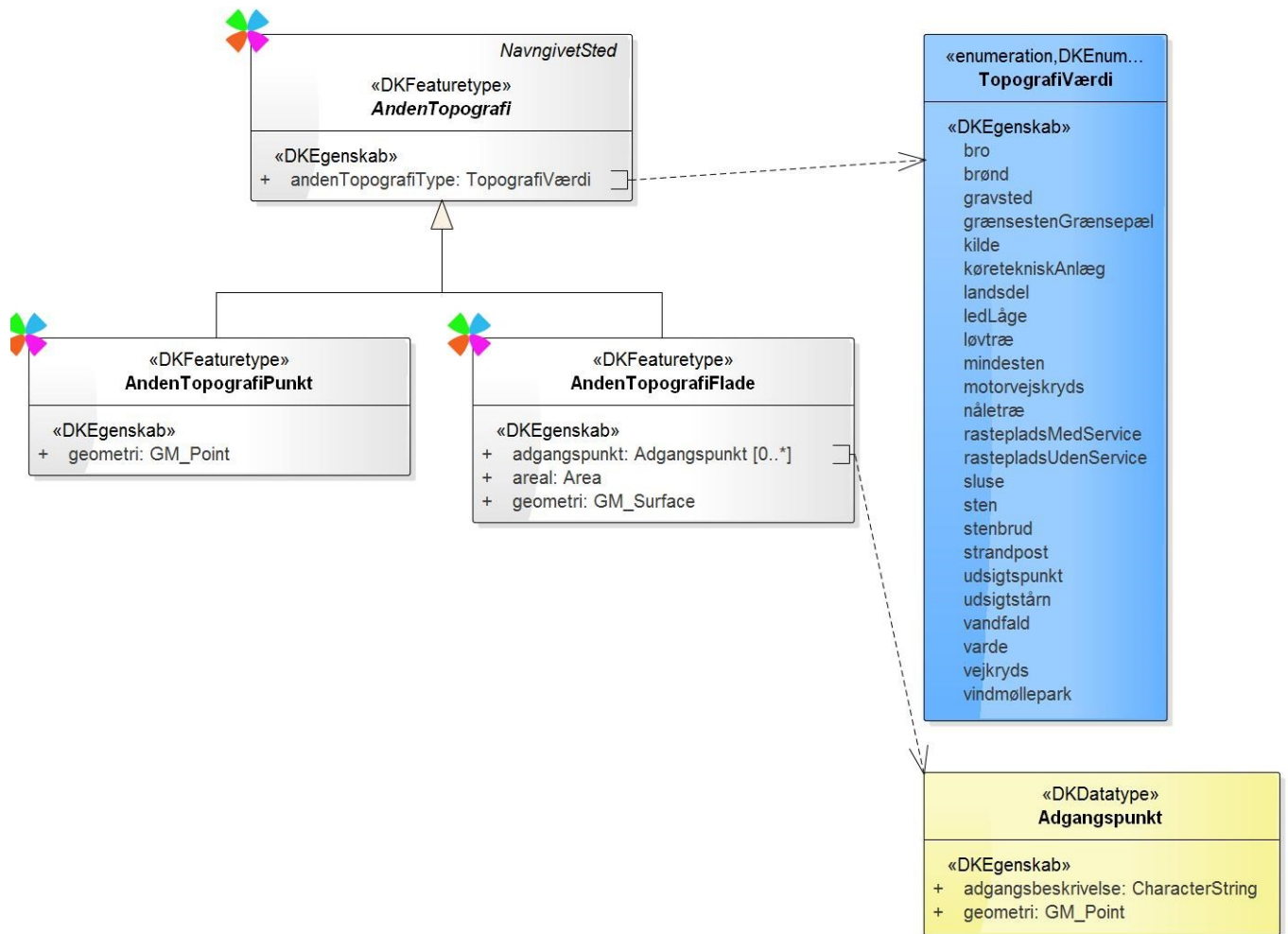


Figure 4 - Kontekstdiagram AndenTopografi

1.1.3 AndenTopografiFlade

AndenTopografiFlade	
Definition:	Topografisk fladeobjekter der ikke falder ind i en af Danske Stednavnes øvrige objekttyper.
Subtype af:	AndenTopografi
Type:	Featuretype
Attribut:	
Navn:	adgangspunkt
Definition:	Beskriver hvilken anden TopografiFlade adgangspunktet definerer en adgangsvej til.

Multiplicitet:	0..*
Type:	Adgangspunkt (data type)
Attribut:	
Navn:	areal
Definition:	Geografisk horisontal udstrækning af en AndenTopografiFlade.
Beskrivelse:	angivet i kvadratmeter
Multiplicitet:	1
Type:	Area
Attribut:	
Navn:	geometri
Definition:	Opbygning af punkter og/eller linjer og/eller flader der tilsammen udgør en geografisk figur.
Multiplicitet:	1
Type:	GM_Surface

1.1.4 AndenTopografiPunkt

AndenTopografiPunkt	
Definition:	Topografisk punktobjekter der ikke falder ind i en af Danske Stednavnes øvrige objekttyper.
Subtype af:	AndenTopografi
Type:	Featuretype
Attribut:	
Navn:	geometri
Definition:	Opbygning af punkter og/eller linjer og/eller flader der tilsammen udgør en geografisk udstrækning.
Multiplicitet:	1
Type:	GM_Point

1.1.5 Bebyggelse

Bebyggelse	
Definition:	Samling af bygninger.
Subtype af:	NavngivetSted
Type:	Featuretype
Attribut:	
Navn:	areal
Definition:	Geografisk horisontal udstrækning af en Bebyggelse som flade.
Beskrivelse:	angivet i kvadratmeter
Multiplicitet:	1
Type:	Area
Attribut:	
Navn:	bebyggelseskode
Definition:	Unik 5-cifret kode der identificerer en by eller et sommerhusområde.
Beskrivelse:	Er kun til stede i objekter med attributten "bebyggelsestype" = "by" eller "bebyggelsestype" = "sommerhusområde". Benyttes i kommunikation mellem Geodatastyrelsen og Danmarks Statistik. Koden tildeles af Geodatastyrelsen. Værdierne 10.000-69.999 tildeles objekter med attributten "bebyggelsestype" = "by". Værdierne 70.000 - 99.999 tildeles objekter med attributten "bebyggelsestype" = "sommerhusområde".
Multiplicitet:	0..1
Type:	Integer
Attribut:	
Navn:	bebyggelsestype
Definition:	Underinddeling af Bebyggelse på baggrund af bebyggelsens bygningsmæssige karakteristik.
Multiplicitet:	1
Type:	BebyggelseVærdi (enumeration)

Værdier	by	Tæt bebygget område med gader, boliger og andre bygninger.
	bydel	Del af en by afgrænset ud fra administrative, historiske eller geografiske forhold. ligger altid inden i en by
	industriområde	Bebygget område præget af produktionsvirksomheder og fabrikker.
	kolonihave	Område med parcelinddelte nyttehaver. Ofte med mindre huse på de enkelte parceller.
	sommerhusområde	Område præget af huse til ophold i ferier og weekender. ofte i naturskønt område
	sommerhusområdedel	Del af et sommerhusområde afgrænset ud fra administrative, historiske eller geografiske forhold. ligger altid inden i et sommerhusområde
	spredtBebyggelse	Samling af bygninger, uden egentlig bygningskoncentration. ofte gårde
	storby	Gruppe af flere tætliggende byer under ét fælles navn. Eksempel: Eksempelvis Storkøbenhavn

Attribut:	NB: Danske Stednavne indeholder ikke længere indbyggertal.
Navn:	danmarksStatistik
Definition:	Beskrivelse af hvorvidt Danmarks Statistik er kilde til attributten "indbyggertal".
Beskrivelse:	Skal kun være til stede når attributten "bebyggelsestype" = "by".
Multiplicitet:	0..1
Type:	DanmarksStatistikVærdi (enumeration)

Værdier	ja	Indbyggertallet er beregnet af Danmarks Statistik. indbyggertal beregnes en gang om året
	nej	Indbyggertallet er endnu ikke beregnet af Danmarks Statistik, men midlertidigt estimeret af GST. indbyggertal beregnes en gang om året
	ukendt	Det er ikke klarlagt om indbyggertallet er beregnet af Danmarks Statistik eller midlertidigt estimeret af GST. indbyggertal beregnes en gang om året
Attribut:		
Navn:	geometri	
Definition:	Opbygning af punkter og/eller linjer og/eller flader der tilsammen udgør en geografisk udstrækning.	
Multiplicitet:	1	
Type:	GM_MultiSurface	
Attribut:		
Navn:	indbyggertal	
Definition:	Antal indbyggere indenfor objektets udstrækning.	
Beskrivelse:	Opgjort af Danmarks Statistik i den årlige byopgørelse. Skal kun være til stede når attributten "bebyggelsestype" = "by".	
Multiplicitet:	0..1	
Type:	Integer	

Diagram(mer):

Name: Kontekstdiagram Bebyggelse
 Author: Geodatastyrelsen
 Version: 2.0
 Created: 09-03-2015 16:52:45
 Updated: 09-03-2015 17:19:26

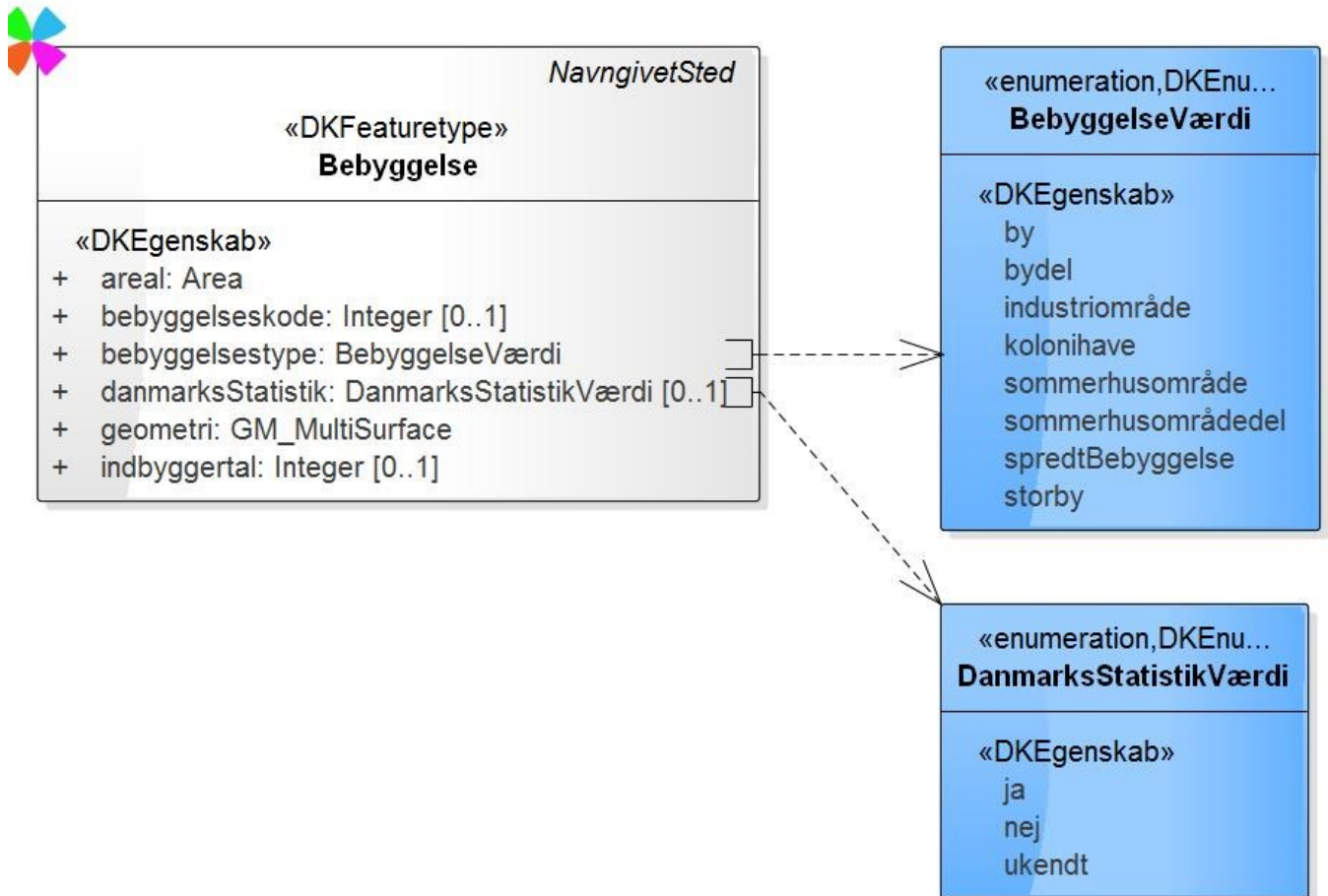


Figure 5 - Kontekstdiagram Bebyggelse

1.1.6 Begravelsesplads

Begravelsesplads	
Definition:	Område hvor de døde ligger begravet; ofte i forbindelse med en religiøs bygning.
Beskrivelse:	objektets geometri bygger på GeoDanmark objekter
Subtype af:	NavngivetSted
Type:	Featuretype
Associeringsrolle	
Navn:	adresseKobling

Definition:	Beskriver hvilken adresse der er relateret til begravelsespladsen.									
Multiplicitet:	0..1									
Type:	Adresse (feature type)									
Attribut:										
Navn:	adresseLokalId									
Definition:	LokalId tilhørende en adresse begravelsespladsen er relateret til.									
Beskrivelse:	LokalId er en del af den persistente, unikke identifikation af adressen.									
	This is a derived property.									
Multiplicitet:	0..1									
Type:	CharacterString									
Attribut:										
Navn:	areal									
Definition:	Geografisk horisontal udstrækning af en Begravelsesplads som flade.									
Beskrivelse:	angivet i kvadratmeter									
Multiplicitet:	1									
Type:	Area									
Attribut:										
Navn:	begravelsespladstype									
Definition:	Underinddeling af Begravelsesplads på baggrund af religion.									
Multiplicitet:	1									
Type:	BegravelsespladsVærdi (enumeration)									
Værdier	<table border="1"> <tr> <td>andenReligion</td> <td>Tilhørende andet end kristen, jødisk eller muslimsk religion.</td> </tr> <tr> <td>jødisk</td> <td>Tilhørende den jødiske religion.</td> </tr> <tr> <td>kristen</td> <td>Tilhørende den kristne religion.</td> </tr> <tr> <td>mindelund</td> <td>Lille samling træer eller mindre, beplantet anlæg med ét eller flere mindesmærker for</td> </tr> </table>		andenReligion	Tilhørende andet end kristen, jødisk eller muslimsk religion.	jødisk	Tilhørende den jødiske religion.	kristen	Tilhørende den kristne religion.	mindelund	Lille samling træer eller mindre, beplantet anlæg med ét eller flere mindesmærker for
andenReligion	Tilhørende andet end kristen, jødisk eller muslimsk religion.									
jødisk	Tilhørende den jødiske religion.									
kristen	Tilhørende den kristne religion.									
mindelund	Lille samling træer eller mindre, beplantet anlæg med ét eller flere mindesmærker for									

		betydelige afdøde mænd eller kvinder, faldne soldater, omkomne civile el.lign.
	muslimsk	Tilhørende den muslimske religion.

Attribut:

Navn: geometri

Definition: Opbygning af punkter og/eller linjer og/eller flader der tilsammen udgør en geografisk udstrækning.

Multiplicitet: 1

Type: GM_MultiSurface

Diagram(mer):

Name: Kontekstdiagram Begravelsesplads
 Author: Geodatastyrelsen
 Version: 2.0
 Created: 09-03-2015 16:56:53
 Updated: 10-04-2015 09:45:09

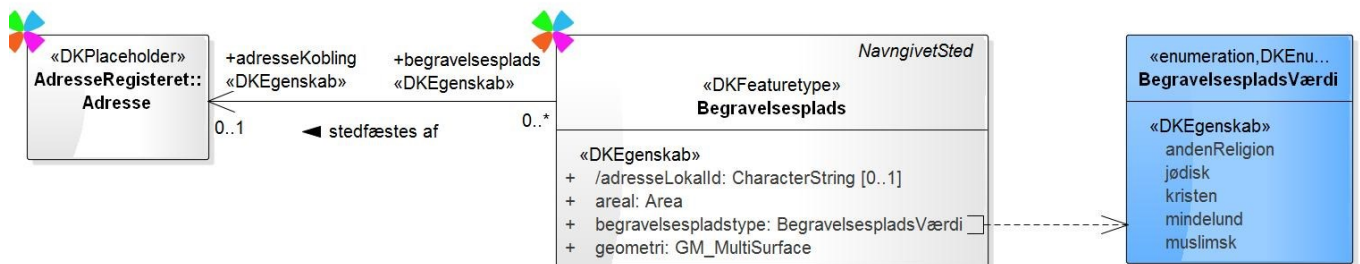


Figure 6 - Kontekstdiagram Begravelsesplads

1.1.7 Bygning

Bygning	
Definition:	Fast, fritstående konstruktion med vægge og tag beregnet til at rumme fx boliger, kontorer eller varer.
Beskrivelse:	objektets geometri bygger på GeoDanmark objekter
Subtype af:	NavngivetSted
Type:	Featuretype
Associeringsrolle	
Navn:	adresseKobling
Definition:	Beskriver hvilken adresse der er relateret til bygningen.

Multiplicitet:	0..1										
Type:	Adresse (feature type)										
Attribut:											
Navn:	adresseLokalld										
Definition:	Lokalld tilhørende en adresse bygningen er relateret til.										
Beskrivelse:	Lokalld er en del af den persistente, unikke identifikation af adressen. This is a derived property.										
Multiplicitet:	0..1										
Type:	CharacterString										
Attribut:											
Navn:	bygningstype										
Definition:	Underinddeling af Bygning på baggrund af bygningens funktion.										
Multiplicitet:	1										
Type:	BygningVærdi (enumeration)										
Værdier	<table border="1"> <tr> <td>akvarium</td> <td>Bygning med en samling af akvarier indeholdende fisk. Normalt åben for publikum.</td> </tr> <tr> <td>fængsel</td> <td>Bygning til forvaring af personer der er idømt frihedsstraf.</td> </tr> <tr> <td>andenBygning</td> <td>Bygning der ikke falder ind i en af attributtens øvrige domæneværdier.</td> </tr> <tr> <td>daginstitution</td> <td>Institution hvor børn bliver passet eller kan opholde sig om dagen. Eksempel: f.eks. vuggestue, børnehave eller fritidshjem</td> </tr> <tr> <td>efterskoleUngdomsskole</td> <td>Skoleform for unge mellem 14 og 18 år hvor der dels gives undervisning svarende til folkeskolens 8.-10. klassetrin, dels almindannende undervisning og dels tilbydes undervisning uden for skoletid.</td> </tr> </table>	akvarium	Bygning med en samling af akvarier indeholdende fisk. Normalt åben for publikum.	fængsel	Bygning til forvaring af personer der er idømt frihedsstraf.	andenBygning	Bygning der ikke falder ind i en af attributtens øvrige domæneværdier.	daginstitution	Institution hvor børn bliver passet eller kan opholde sig om dagen. Eksempel: f.eks. vuggestue, børnehave eller fritidshjem	efterskoleUngdomsskole	Skoleform for unge mellem 14 og 18 år hvor der dels gives undervisning svarende til folkeskolens 8.-10. klassetrin, dels almindannende undervisning og dels tilbydes undervisning uden for skoletid.
akvarium	Bygning med en samling af akvarier indeholdende fisk. Normalt åben for publikum.										
fængsel	Bygning til forvaring af personer der er idømt frihedsstraf.										
andenBygning	Bygning der ikke falder ind i en af attributtens øvrige domæneværdier.										
daginstitution	Institution hvor børn bliver passet eller kan opholde sig om dagen. Eksempel: f.eks. vuggestue, børnehave eller fritidshjem										
efterskoleUngdomsskole	Skoleform for unge mellem 14 og 18 år hvor der dels gives undervisning svarende til folkeskolens 8.-10. klassetrin, dels almindannende undervisning og dels tilbydes undervisning uden for skoletid.										

fagskole	Skole hvor der undervises i et eller flere erhvervsfaglige områder. i modsætning til mere almene, ofte boglige skoleformer, fx gymnasiet og VUC
feriecenter	Gruppe af huse, ferielejligheder el.lign. med fælles administration, evt. også fællesfaciliteter og aktivitetstilbud.
folkehøjskole	Eksamensfri kostskole for voksne og unge, med hovedvægt på folkelig undervisning i form af foredrag og diskussioner inden for almene humanistiske områder som fx historie, filosofi og religion, kombineret med undervisning i linjefag.
folkeskole	Kommunal skole der tilbyder undervisning i henhold til undervisningspligten, dvs. fra børnehaveklasse til og med 9. klassetrin (undertiden også 10. klasse).
forskningscenter	Institution der varetager forskning inden for et bestemt fagområde.
friluftsgård	Bygning hvor der tilbydes naturformidling og/eller overnatningsfaciliteter for besøgende.
gymnasium	Skole hvor man i tre år (to år for HF) efter folkeskolen modtager almendannende og studieforberedende undervisning afsluttet med studentereksamen, som giver adgang til de videregående uddannelser.
gård	Ejendom på landet, typisk bestående af stuehus, stald og lade samt jordarealer brugt til græsning eller til dyrkning af fx korn.

hal	Meget stor og højloftet bygning til idrætsfaciliteter.
herregård	Stor landbrugsejendom hvortil der hører (eller har hørt) flere mindre gårde ofte med et (mindre) slot som hovedhus.
hospital	Større bygning eller bygningskompleks hvor syge og i reglen sengeliggende personer kan opholde sig og få behandling og pleje af læger, sygeplejersker m.m.
hotel	Bygning eller bygningskompleks hvor man mod betaling kan bo på et værelse og evt. spise i en oftest kortere periode.
hus	Selvstændig bygning som bruges til beboelse.
kirkeAndenKristen	Bygning indrettet og beregnet til afholdelse af offentlig, kristen (men ikke protestantisk) gudstjeneste.
kirkeProtestantisk	Bygning indrettet og beregnet til afholdelse af offentlig, kristen protestantisk gudstjeneste.
kommunekontor	Kontor hvor den kommunale forvaltning arbejder, og hvor kommunens borgere kan henvende sig.
kraftvarmeværk	Større anlæg der fremstiller både elektricitet og fjernvarme idet kølevandet fra elproduktionen bruges til fjernvarme.
kursuscenter	Stor bygning eller anlæg til afholdelse af kurser hvor deltagerne kan spise og overnatte.
moske	Bygning som muslimer bruger til bøn og anden gudsdyrkelse.
museumSamling	Samling af historisk, kunstnerisk eller videnskabeligt interessante

	genstande der er udstillet for offentligheden.
observatorium	Institution der foretager astronomiske, meteorologiske eller andre observationer.
privatskoleFriskole	Delvis offentligt styret og finansieret skole der er underlagt de samme grundregler som de offentlige skoler, men derudover har stor ideologisk og pædagogisk frihed.
proffessionshøjskole	Skole hvor der undervises i en eller flere specifikke professioner.
regionsgård	Kontor hvor den regionale forvaltning arbejder.
rådhus	Den bygning i en kommune hvor borgmesteren, kommunalbestyrelsen og (en del af) de forskellige kommunale forvaltninger har lokaler.
skadestue	Afdeling på et hospital hvor man tager imod og behandler mennesker der kommer til hospitalet med akutte skader og sygdomme.
slot	Stor, rigt udsmykket bygning (eller bygningskompleks) der er, eller har været, ejet og beboet af et medlem af et kongehus eller fyrstehus.
synagoge	Jødisk gudstjenestehus hvor der tre gange daglig holdes gudstjeneste med trosbekendelse, bønner og salmer, på sabbatten desuden prædiken og læsning af toraen.
søredningsstation	Opbevaringssted for redningsbåde og andet redningsudstyr til redning på havet.
terminal	Anlæg hvor transportmidler, fx busser, fly eller færger, ankommer og afgår med passagerer eller gods.

terrarium	Bygning med en samling af terrarier indeholdende krybdyr. Normalt åben for publikum.
turistbureau	Kontor som formidler oplysninger om seværdigheder, overnatningsmuligheder, åbningstider, priser m.m. i et lokalområde.
universitet	Højere læreanstalt hvor der gives videregående uddannelser og drives forskning, især inden for områderne teologi, jura, medicin, humaniora, naturvidenskab og samfundsvidenskab.
vandkraftværk	Kraftværk hvor bevægelsesenergien i strømmende vand via turbiner og generatorer omdannes til elektricitet.
vandmølle	Mølle der drives af vandkraft.
vandrerhjem	Billigt og enkelt overnatningssted med mulighed for selv at lave mad, især henvendt til unge mennesker på vandre- eller cykeltur.
vejmølle	Ældre mølle der drives af vinden, typisk en bygning med 4 vinger der trækker en møllesten. vejmøllen er ikke nødvendigvis komplet og i drift, men kan eksempelvis blot bestå af en mølle bygning uden vinger og indvendigt anlæg
specialskole	Skole med undervisning der er tilrettelagt for elever med specielle problemer, fx fysiske handicap eller indlæringsvanskeligheder.
uddannelsescenter	Institution hvor flere forskellige, ofte beslægtede uddannelser er samlet på ét sted.

Attribut:

Navn:	ensNummer
Definition:	Unik kode der identificerer et kraftværk hos Energistyrelsen.
Beskrivelse:	Er kun til stede når bygningstype er kraftvarmeværk.
Multiplicitet:	0..1
Type:	Integer

Attribut:

Navn:	geometri
Definition:	Opbygning af punkter og/eller linjer og/eller flader der tilsammen udgør en geografisk udstrækning.
Multiplicitet:	1
Type:	GM_MultiSurface

Diagram(mer):

Name: Kontekstdiagram Bygning
 Author: Geodatastyrelsen
 Version: 2.0
 Created: 09-03-2015 17:48:19
 Updated: 10-04-2015 09:41:54

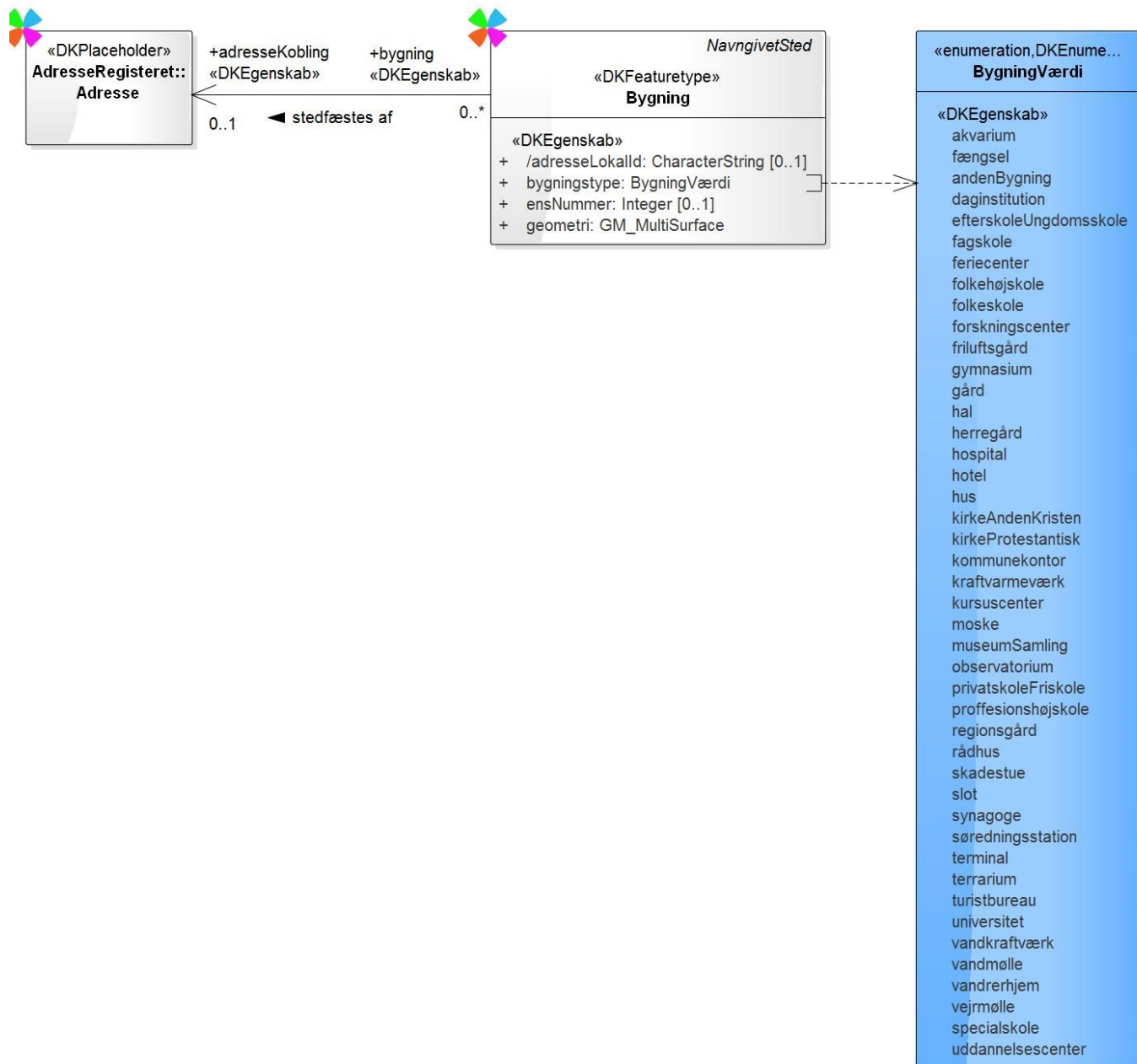


Figure 7 - Kontekstdiagram Bygning

1.1.8 Campingplads

Campingplads

Definition: Afgrænset område hvor man mod betaling kan bo i eget telt, campingvogn, autocamper el.lign. ofte med fælles toiletter, køkken m.m..

Subtype af:	NavngivetSted
Type:	Featuretype
Attribut:	
Navn:	adgangspunkt
Definition:	Beskriver hvilken campingplads adgangspunktet definerer en adgangsvej til.
Multiplicitet:	0..*
Type:	Adgangspunkt (data type)
Associeringsrolle	
Navn:	adresseKobling
Definition:	Beskriver hvilken adresse der er relateret til campingpladsen.
Multiplicitet:	0..1
Type:	Adresse (feature type)
Attribut:	
Navn:	adresseLokalId
Definition:	LokalId tilhørende en adresse campingpladsen er relateret til.
Beskrivelse:	LokalId er en del af den persistente, unikke identifikation af adressen. This is a derived property.
Multiplicitet:	0..1
Type:	CharacterString
Attribut:	
Navn:	areal
Definition:	Geografisk horisontal udstrækning af en Campingplads som flade.
Beskrivelse:	angivet i kvadratmeter
Multiplicitet:	1
Type:	Area
Attribut:	

Navn:	campingpladstype	
Definition:	Underinddeling af Campingplads.	
Multiplicitet:	1	
Type:	CampingpladsVærdi (enumeration)	
Værdier	campingsplads	Afgrænset område hvor man mod betaling kan bo i eget telt, campingvogn, autocamper el.lign. ofte med fælles toiletter, køkken m.m.
Attribut:		
Navn:	campingrådsnummer	
Definition:	Unik kode der identificerer en campingplads hos Campingrådet, hvis campingpladsen er medlem af samme.	
Multiplicitet:	0..1	
Type:	Integer	
Attribut:		
Navn:	geometri	
Definition:	Opbygning af punkter og/eller linjer og/eller flader der tilsammen udgør en geografisk udstrækning.	
Multiplicitet:	1	
Type:	GM_Surface	

Diagram(mer):

Name: Kontekstdiagram Campingplads
 Author: Geodatastyrelsen
 Version: 2.0
 Created: 09-03-2015 17:51:58
 Updated: 01-06-2015 22:14:32

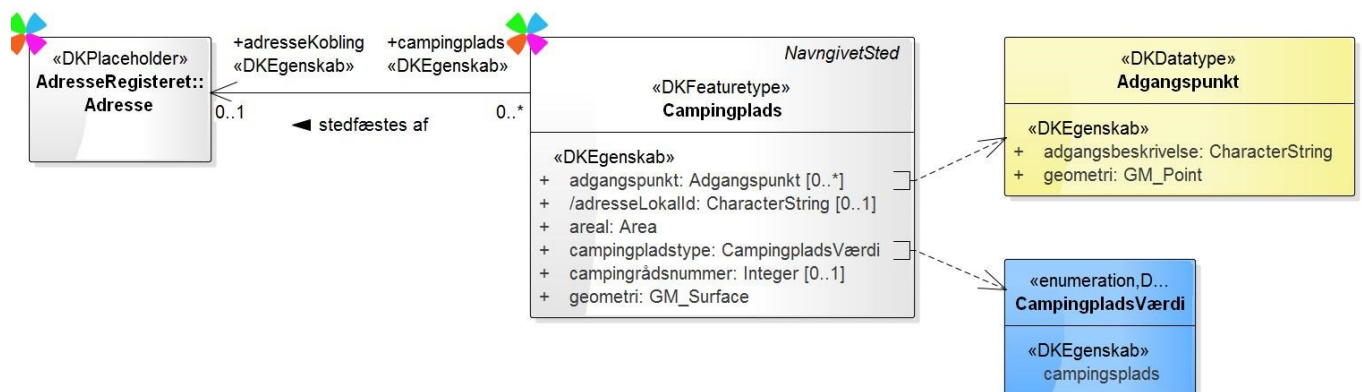


Figure 8 - Kontekstdiagram Campingplads

1.1.9 Farvand

Farvand									
Definition:	Vandområde i hav, fjord el.lign.								
Beskrivelse:	primært på havet								
Subtype af:	NavngivetSted								
Type:	Featuretype								
Attribut:									
Navn:	farvandstype								
Definition:	Underinddeling af Farvand på baggrund af geografi og havbundsforhold.								
Multiplicitet:	1								
Type:	FarvandVærdi (enumeration)								
Værdier	<table border="1"> <tr> <td>bredning</td> <td>Område hvor en fjord, flod eller å har udvidet sig over et større areal.</td> </tr> <tr> <td>bugt</td> <td>Vandområde der danner en som regel stor, buet indskæring i en kyst.</td> </tr> <tr> <td>fjord</td> <td>Større vandområde der danner en dyb og ofte smal indskæring i en kyst.</td> </tr> <tr> <td>hav</td> <td>Større, sammenhængende saltvandsområde.</td> </tr> </table>	bredning	Område hvor en fjord, flod eller å har udvidet sig over et større areal.	bugt	Vandområde der danner en som regel stor, buet indskæring i en kyst.	fjord	Større vandområde der danner en dyb og ofte smal indskæring i en kyst.	hav	Større, sammenhængende saltvandsområde.
bredning	Område hvor en fjord, flod eller å har udvidet sig over et større areal.								
bugt	Vandområde der danner en som regel stor, buet indskæring i en kyst.								
fjord	Større vandområde der danner en dyb og ofte smal indskæring i en kyst.								
hav	Større, sammenhængende saltvandsområde.								

	løb	Naturligt smalt og langstrakt sejlbart sted i et farvand. Dybere end det omliggende farvand.
	nor	Mindre vandområde der overvejende er omgivet af land, men ved en smal åbning er forbundet med havet.
	sejlløb	Smalt og langstrakt sejlbart sted i et farvand. Fører oftest til en havn og friholdes til skibsfart.
	sund	Smalt farvand som forbinder to større farvande der ligger mellem fastlandet og en ø eller mellem to øer.
Attribut:		
Navn:	geometri	
Definition:	Opbygning af punkter og/eller linjer og/eller flader der tilsammen udgør en geografisk udstrækning.	
Multiplicitet:	1	
Type:	GM_Surface	

Diagram(mer):

Name: Kontekstdiagram Farvand
 Author: Geodatastyrelsen
 Version: 2.0
 Created: 09-03-2015 17:58:56
 Updated: 09-03-2015 18:00:33

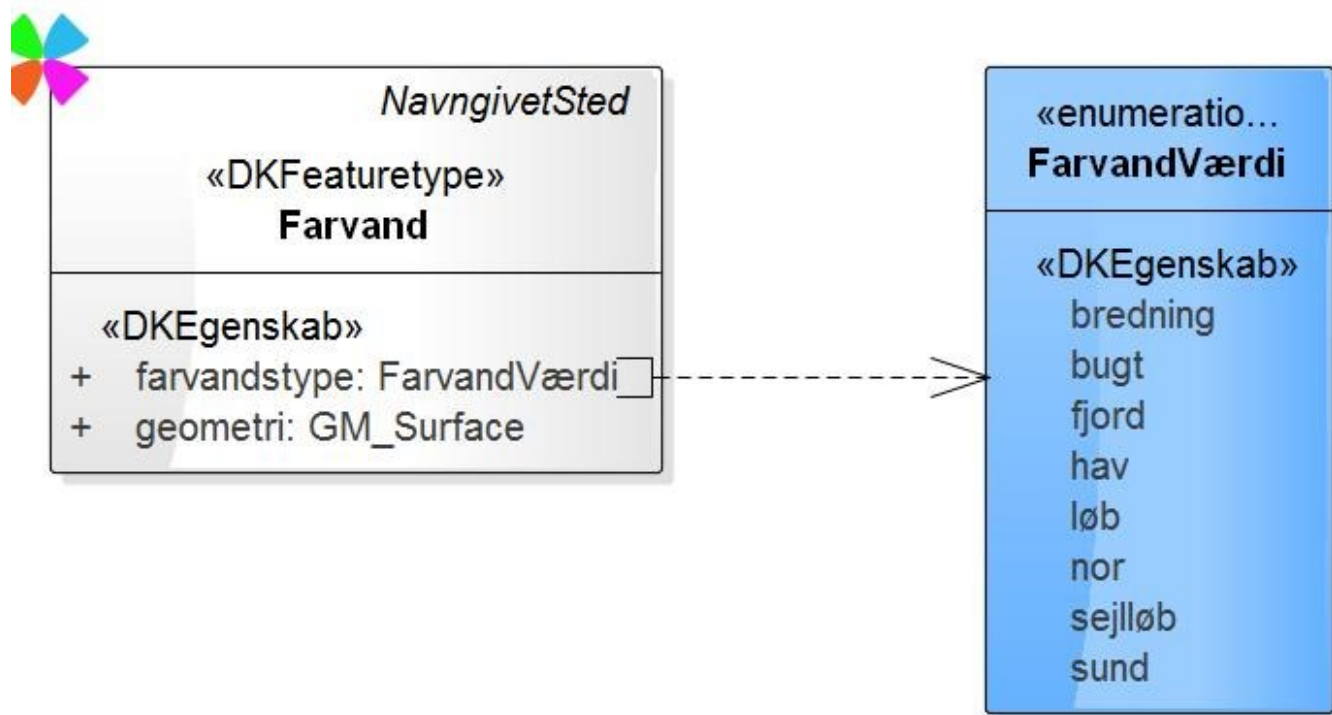


Figure 9 - Kontekstdiagram Farvand

1.1.10 Fortidsminde

Fortidsminde	
Definition:	Menneskeskabt bygværk eller efterladenskaber af menneskelig aktivitet fra forhistorisk tid.
Beskrivelse:	objektets geometri bygger på GeoDanmark objekter
Subtype af:	NavngivetSted
Type:	Featuretype
Attribut:	
Navn:	adgangspunkt
Definition:	Beskriver hvilket fortidsminde adgangspunktet definerer en adgangsvej til.

Multiplicitet:	0..*																		
Type:	Adgangspunkt (data type)																		
Attribut:																			
Navn:	fortidsmindetype																		
Definition:	Underinddeling af Fortidsminde på baggrund af historisk periode og mindets karakteristik.																		
Multiplicitet:	1																		
Type:	FortidsmindeVærdi (enumeration)																		
Værdier	<table border="1"> <tr> <td>batteri</td> <td>Sted, fx på skanse eller vold, hvor artilleri er opstillet.</td> </tr> <tr> <td>bautasten</td> <td>Aflang sten der, stillet på højkant og delvis nedgravet, står som grav- eller mindesten.</td> </tr> <tr> <td>boplads</td> <td>Rester af en forhistorisk beboelse.</td> </tr> <tr> <td>dysse</td> <td>Gravkammer fra stenalderen bygget af store sten og (oprindeligt) dækket af jord udformet som langdysse eller runddysse.</td> </tr> <tr> <td>fundsted</td> <td>Sted hvor noget (eller nogen) er blevet fundet typisk oldsager.</td> </tr> <tr> <td>fæstningsanlæg</td> <td>Rester af et forhistorisk bygningsanlæg eller by opført med voldgrave, høje mure eller andre foranstaltninger for at sikre mod militære angreb.</td> </tr> <tr> <td>gravhøj</td> <td>Kunstig høj af jord eller sten på en gravplads.</td> </tr> <tr> <td>hellekiste</td> <td>Stenbygget grav, bygget af flade sten og dækket af en gravhøj. Ofte brugt til fællesgrav.</td> </tr> <tr> <td>helleristning</td> <td>Forhistorisk tegn eller billede af især et menneske eller et skib der er hugget ind i overfladen</td> </tr> </table>	batteri	Sted, fx på skanse eller vold, hvor artilleri er opstillet.	bautasten	Aflang sten der, stillet på højkant og delvis nedgravet, står som grav- eller mindesten.	boplads	Rester af en forhistorisk beboelse.	dysse	Gravkammer fra stenalderen bygget af store sten og (oprindeligt) dækket af jord udformet som langdysse eller runddysse.	fundsted	Sted hvor noget (eller nogen) er blevet fundet typisk oldsager.	fæstningsanlæg	Rester af et forhistorisk bygningsanlæg eller by opført med voldgrave, høje mure eller andre foranstaltninger for at sikre mod militære angreb.	gravhøj	Kunstig høj af jord eller sten på en gravplads.	hellekiste	Stenbygget grav, bygget af flade sten og dækket af en gravhøj. Ofte brugt til fællesgrav.	helleristning	Forhistorisk tegn eller billede af især et menneske eller et skib der er hugget ind i overfladen
batteri	Sted, fx på skanse eller vold, hvor artilleri er opstillet.																		
bautasten	Aflang sten der, stillet på højkant og delvis nedgravet, står som grav- eller mindesten.																		
boplads	Rester af en forhistorisk beboelse.																		
dysse	Gravkammer fra stenalderen bygget af store sten og (oprindeligt) dækket af jord udformet som langdysse eller runddysse.																		
fundsted	Sted hvor noget (eller nogen) er blevet fundet typisk oldsager.																		
fæstningsanlæg	Rester af et forhistorisk bygningsanlæg eller by opført med voldgrave, høje mure eller andre foranstaltninger for at sikre mod militære angreb.																		
gravhøj	Kunstig høj af jord eller sten på en gravplads.																		
hellekiste	Stenbygget grav, bygget af flade sten og dækket af en gravhøj. Ofte brugt til fællesgrav.																		
helleristning	Forhistorisk tegn eller billede af især et menneske eller et skib der er hugget ind i overfladen																		

		på en flad sten eller et fladt klippestykke (helle).
historiskMindeHistoriskAnlæg		Forhistorisk bygningsværk med kulturhistorisk værdi.
jættestue		Firkantet eller ovalt, overdækket gravkammer fra yngre stenalder, bygget af store stenblokke og med adgang ad en lang, smal, overdækket gang.
krigergrav		Begravelsesplads for faldne krigere eller soldater.
køkkenmøding		Stor dyng af køkkenaffald og madrester fra en stenalderboplads.
langdysse		Aflang stendysse, evt. med flere gravkamre i forlængelse af hinanden og med en samlet længde på op til over 100 m.
mindeAndet		Fortidsminde der ikke falder ind i en af attributtens øvrige domæneværdier.
oldtidsager		Jordstykke der i oldtiden har været brugt til dyrkning af afgrøder.
oldtidsminde		Bygningsværk eller genstand der stammer fra Danmarks oldtid eller tidlige middelalder fx en gravhøj eller en runesten.
oldtidsvej		Anlagt eller med tiden dannet bane fra oldtiden gennem et område.
ruin		Resterne af en bygning der er ødelagt pga. forfald, brand, eksplosion el.lign.
runddysse		Rund eller manglekantet stendysse.

runesten	Stor, opretstående flad sten med en runeindskrift, fx til minde om en afdød.
røse	Dynge eller ophobning af sten der markerer en lokalitet.
skanse	(jord)vold der er indrettet til militært forsvar til alle sider.
skibssætning	Mindesmærke, som regel gravmæle, bestående af to lange, svagt buede stenrækker der mødes i enderne og således har form som et skib.
tomt	Jordstykke hvor der har ligget en bygning.
vej	Anlagt eller med tiden dannet bane fra fortiden gennem et område.
vikingeborg	Fæstningsanlæg anlagt af vikinger, ofte som ringborg.
voldVoldsted	Kunstigt jordanlæg til indhegning eller militært forsvar.

Attribut:

Navn:	geometri
Definition:	Opbygning af punkter og/eller linjer og/eller flader der tilsammen udgør en geografisk udstrækning.
Multiplicitet:	1
Type:	GM_MultiPoint

Diagram(mer):

Name: Kontekstdiagram Fortidsminde
Author: Geodatastyrelsen
Version: 2.0
Created: 09-03-2015 18:01:06
Updated: 01-06-2015 22:13:15

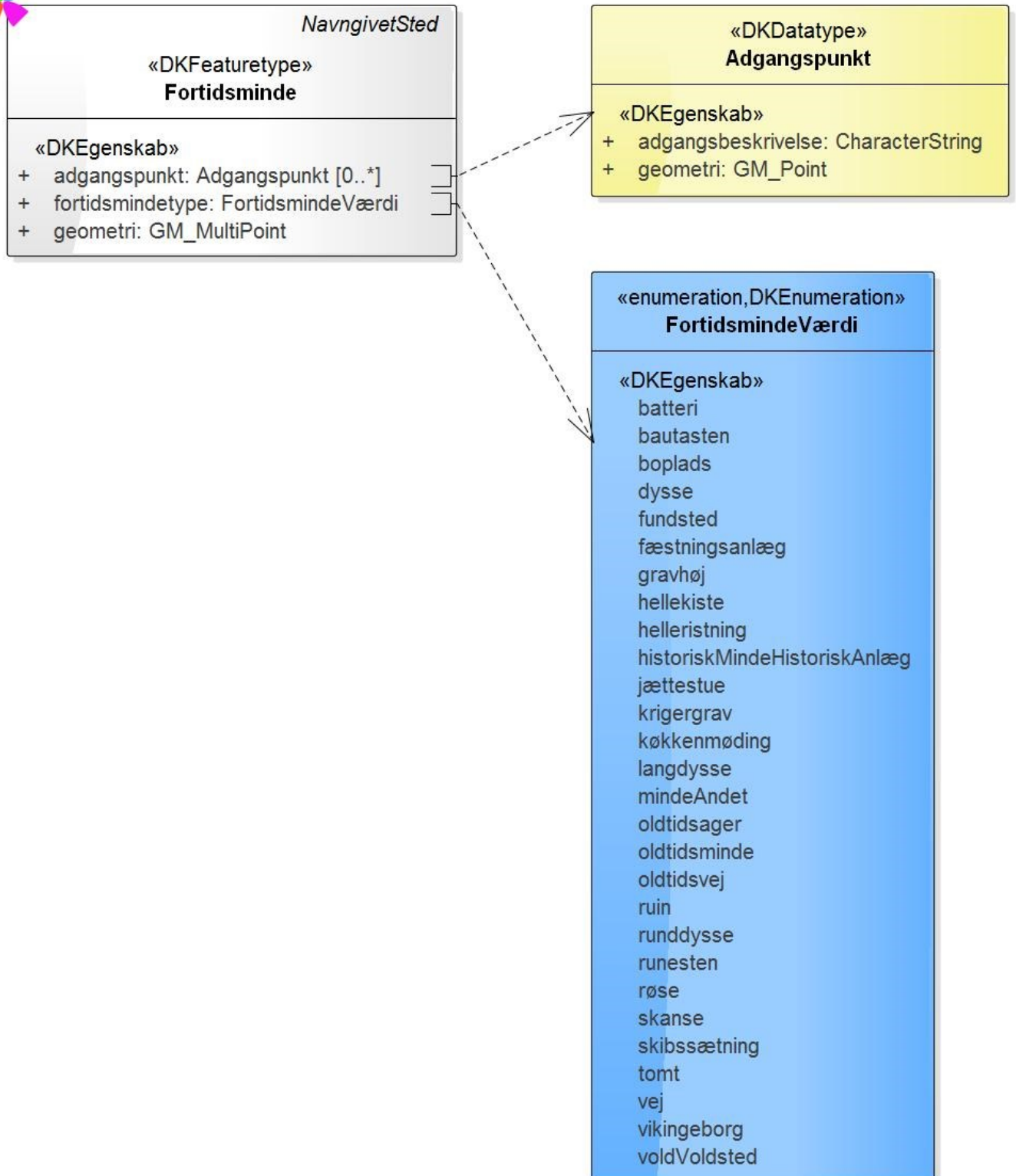


Figure 10 - Kontekstdiagram Fortidsminde

1.1.11 Friluftsbad

Friluftsbad							
Definition:	Offentligt udendørs svømmeanlæg.						
Subtype af:	NavngivetSted						
Type:	Featuretype						
Attribut:							
Navn:	adgangspunkt						
Definition:	Beskriver hvilken mulig adgangsveje der er til friluftsbadet.						
Multiplicitet:	0..*						
Type:	Adgangspunkt (data type)						
Attribut:							
Navn:	friluftsbadtype						
Definition:	Underinddeling af Friluftsbad på baggrund af badets placering.						
Multiplicitet:	1						
Type:	FriluftsbadVærdi (enumeration)						
Værdier	<table border="1"> <tr> <td>hav</td> <td>Friluftsbadet er placeret i havet.</td> </tr> <tr> <td>land</td> <td>Friluftsbadet er placeret på land (svømmebassin).</td> </tr> <tr> <td>sø</td> <td>Friluftsbadet er placeret i en sø.</td> </tr> </table>	hav	Friluftsbadet er placeret i havet.	land	Friluftsbadet er placeret på land (svømmebassin).	sø	Friluftsbadet er placeret i en sø.
hav	Friluftsbadet er placeret i havet.						
land	Friluftsbadet er placeret på land (svømmebassin).						
sø	Friluftsbadet er placeret i en sø.						
Attribut:							
Navn:	geometri						
Definition:	Opbygning af punkter og/eller linjer og/eller flader der tilsammen udgør en geografisk udstrækning.						
Multiplicitet:	1						
Type:	GM_Point						

Diagram(mer):

Name: Kontekstdiagram Friluftsbad
 Author: Geodatastyrelsen
 Version: 2.0
 Created: 09-03-2015 18:05:45
 Updated: 01-06-2015 22:11:59

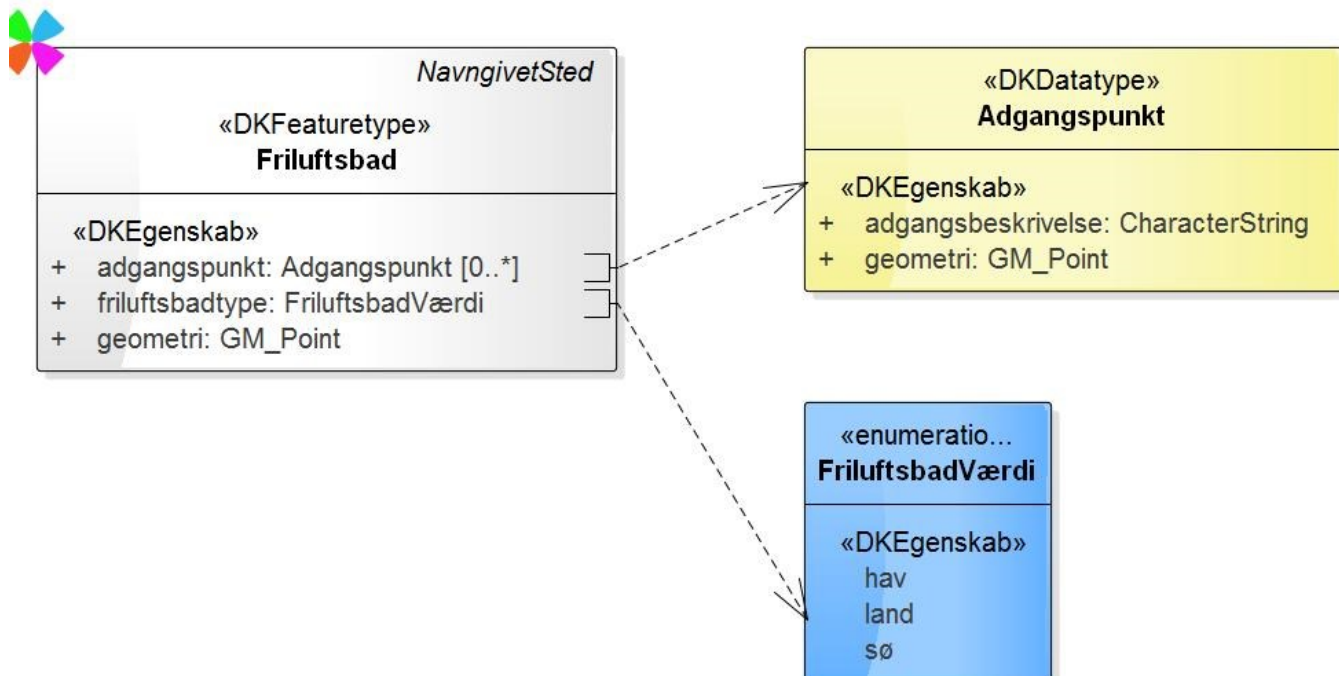


Figure 11 - Kontekstdiagram Friluftsbad

1.1.12 Færgerute **NB! Dette tema er udgået af registret.**

Færgerute	
Definition:	Abstrakt objekttype indeholdende FærgeruteLinje og FærgerutePunkt.
Beskrivelse:	objekttypen er abstrakt og eksisterer således ikke i sig selv
Subtype af:	NavngivetSted
Supertype til:	FærgeruteLinje FærgerutePunkt
Type:	Featuretype
Attribut:	
Navn:	færgerutetype
Definition:	Underinddeling af Færgerute på baggrund af de befordredes sammensætning.
Multiplicitet:	1

Type:	FærgesVærdi (enumeration)	
Værdier	bilfærges	Færges der medtager biler.
	godsferges	Færges der medtager godstransport.
	personferges	Færges der kun medtager gâende passagerer.

Diagram(mer):

Name: Kontekstdiagram Færgesrute
 Author: Geodatastyrelsen
 Version: 2.0
 Created: 09-03-2015 18:08:23
 Updated: 09-03-2015 18:10:56

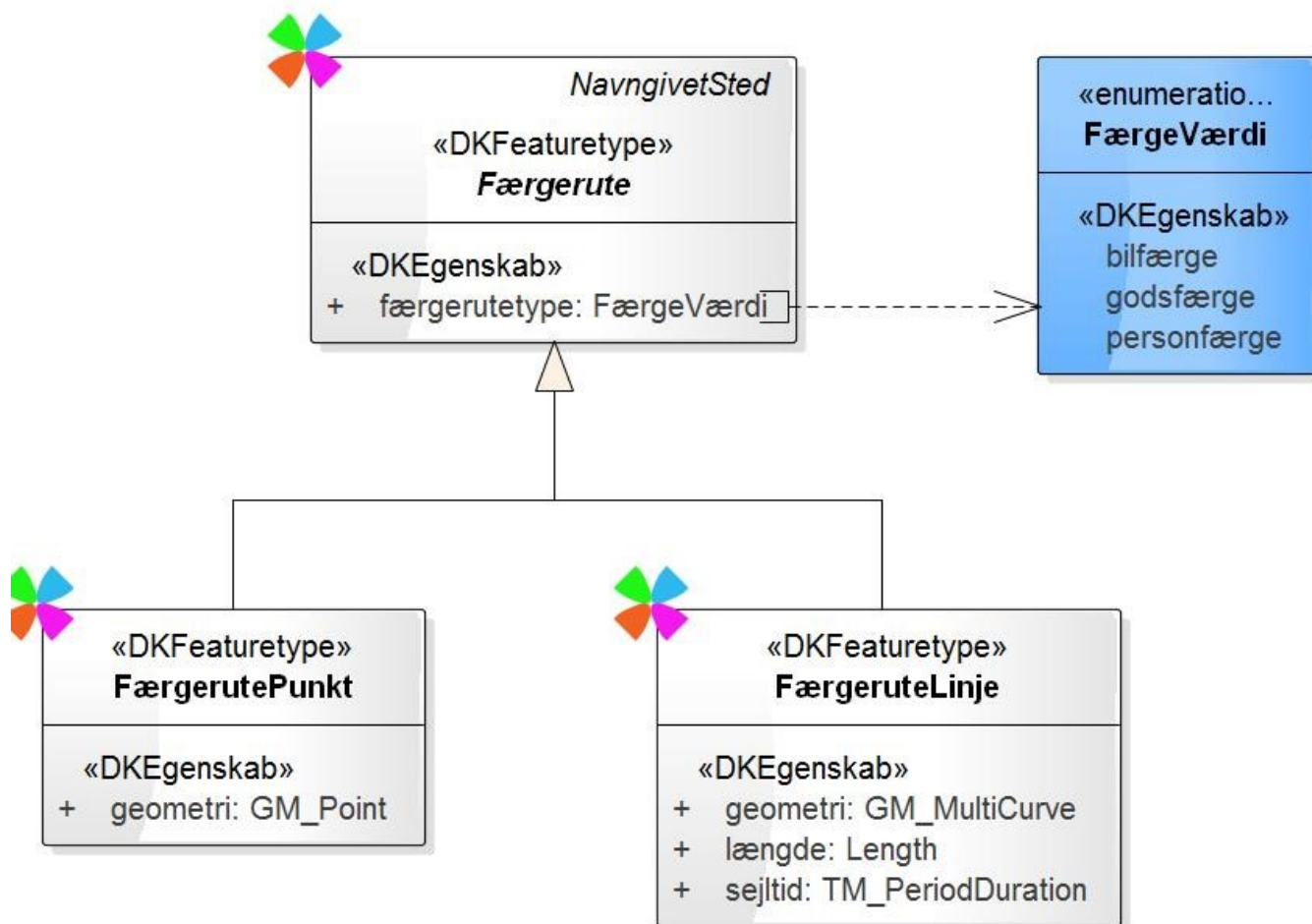


Figure 12 - Kontekstdiagram Færgesrute

1.1.13 FærgeruteLinje

FærgeruteLinje	
Definition:	Linjeforløb som beskriver en færges kurs, mellem to havne.
Beskrivelse:	primært på havet
Subtype af:	Færgerute
Type:	Featuretype
Attribut:	
Navn:	geometri
Definition:	Opbygning af punkter og/eller linjer og/eller flader der tilsammen udgør en geografisk udstrækning.
Multiplicitet:	1
Type:	GM_MultiCurve
Attribut:	
Navn:	længde
Definition:	Geografisk horisontal udstrækning af en FærgeruteLinje.
Beskrivelse:	angivet i meter
Multiplicitet:	1
Type:	Length
Attribut:	
Navn:	sejltid
Definition:	Forventet overfartstid, mellem en sejlroutes endepunkter.
Multiplicitet:	1
Type:	TM_PeriodDuration (data type)

1.1.14 FærgerutePunkt

FærgerutePunkt	
Definition:	Påstigningssted for en færge i rutefart.
Beskrivelse:	kun på søer. Benyttes kun hvor der ikke er en FærgeruteLinje
Subtype af:	Færgerute

Type:	Featuretype
Attribut:	
Navn:	geometri
Definition:	Opbygning af punkter og/eller linjer og/eller flader der tilsammen udgør en geografisk udstrækning.
Multiplicitet:	1
Type:	GM_Point

1.1.15 Havnebassin

Havnebassin	
Definition:	Vandområde i en havn, delvis omsluttet af kajer.
Subtype af:	NavngivetSted
Type:	Featuretype
Attribut:	
Navn:	adgangspunkt
Definition:	Beskriver hvilken mulig adgangsveje der er til havnebassinet.
Multiplicitet:	0..*
Type:	Adgangspunkt (data type)
Attribut:	
Navn:	geometri
Definition:	Opbygning af punkter og/eller linjer og/eller flader der tilsammen udgør en geografisk udstrækning.
Multiplicitet:	1
Type:	GM_Surface
Attribut:	
Navn:	havnebassintype
Definition:	Underinddeling af Havnebassin på baggrund af de opankrede fartøjer.
Multiplicitet:	1

Type:	HavnebassinVærdi (enumeration)	
Værdier	fiskerihavn	Havn der er bygget til eller bruges af fiskefartøjer.
	lystbådehavn	Havn der er bygget til eller bruges af lystbåde.
	trafikhavn	Havn der bruges af skibe som foretager godstransport, eller af færger.

Diagram(mer):

Name: Kontekstdiagram Havnebassin
 Author: Geodatastyrelsen
 Version: 2.0
 Created: 09-03-2015 18:11:37
 Updated: 01-06-2015 22:09:57

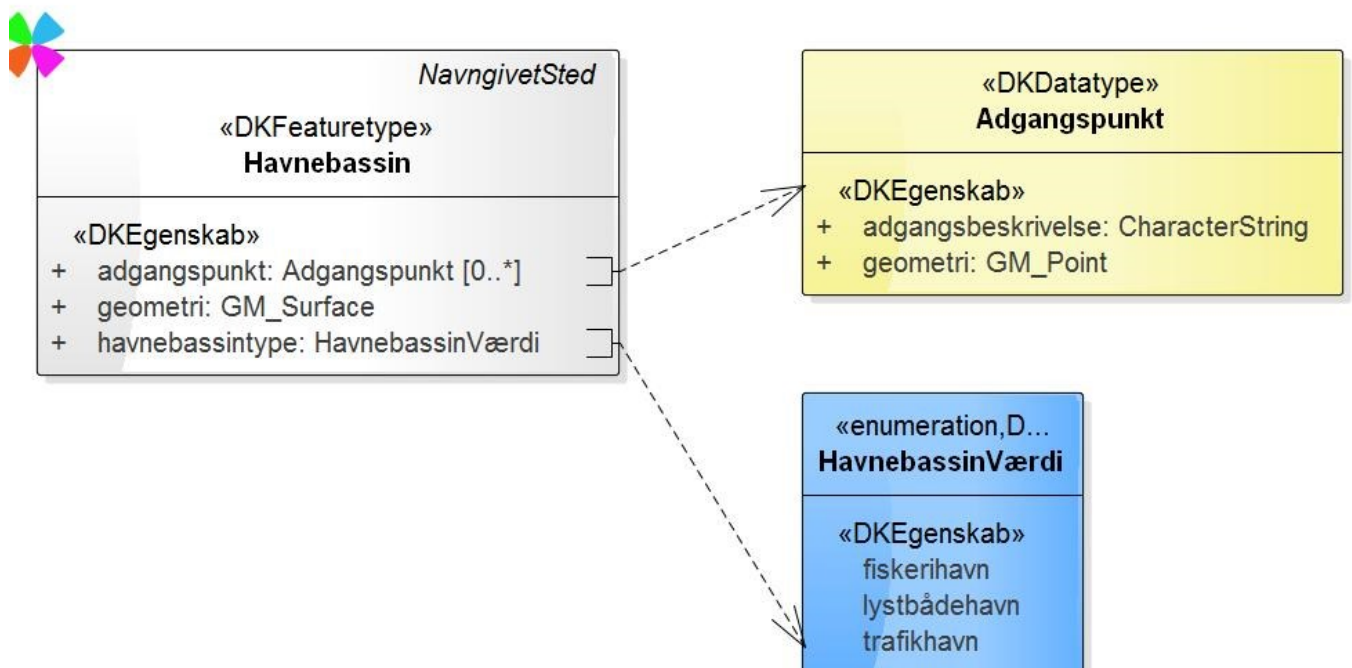


Figure 13 - Kontekstdiagram Havnebassin

1.1.16 Idrætsanlæg

Idrætsanlæg	
Definition:	Område med baner, lokaler og udstyr til idrætsudøvelse.
Beskrivelse:	objektets geometri bygger på GeoDanmark objekter
Subtype af:	NavngivetSted

Type:	Featuretype
Associeringsrolle	
Navn:	adresseKobling
Definition:	Beskriver hvilken adresse der er relateret til idrætsanlægget.
Multiplicitet:	0..1
Type:	Adresse (feature type)
Attribut:	
Navn:	adresseLokalld
Definition:	Lokalld tilhørende en adresse idrætsanlægget er relateret til.
Beskrivelse:	Lokalld er en del af den persistente, unikke identifikation af adressen. This is a derived property.
Multiplicitet:	0..1
Type:	CharacterString
Attribut:	
Navn:	areal
Definition:	Geografisk horisontal udstrækning af et Idrætsanlæg som flade.
Beskrivelse:	angivet i kvadratmeter
Multiplicitet:	1
Type:	Area
Attribut:	
Navn:	geometri
Definition:	Opbygning af punkter og/eller linjer og/eller flader der tilsammen udgør en geografisk udstrækning.
Multiplicitet:	1
Type:	GM_MultiSurface
Attribut:	
Navn:	idrætsanlægstype

Definition:	Underinddeling af Idrætsanlæg på baggrund af idrætsgrene.	
Multiplicitet:	1	
Type:	IdrætsanlægVærdi (enumeration)	
Værdier	cykelbane	Oval bane med hævede sving hvor der køres cykelløb.
	goKartbane	Bane hvor der køres med go-kart.
	golfbane	Større græsbevokset område indrettet til spillet golf.
	hestevæddeløbsbane	Bane til væddeløb mellem heste med kusk eller rytter.
	hundevæddeløbsbane	Bane til væddeløb mellem hunde.
	motocrossbane	Bane hvor der køres med motocrossmaskiner.
	motorbane	Lukket vejanlæg hvor der køres motorløb.
	skydebane	Bane hvor der skydes med skarp ammunition efter mål, typisk papskiver.
	stadion	Større anlæg bestående af en sportsplads omgivet af et ofte stort antal rækker med tilskuerpladser, ofte ordnet i tribuner.
Attribut:		
Navn:	skyderetning	
Definition:	Geografisk orientering af en skydebane.	
Beskrivelse:	angivet i grader fra 0-360, hvor 0 grader er nord	
Multiplicitet:	0..1	
Type:	Integer	

Diagram(mer):

Name: Kontekstdiagram Idrætsanlæg
 Author: Geodatastyrelsen
 Version: 2.0
 Created: 09-03-2015 18:14:04
 Updated: 10-04-2015 09:44:25

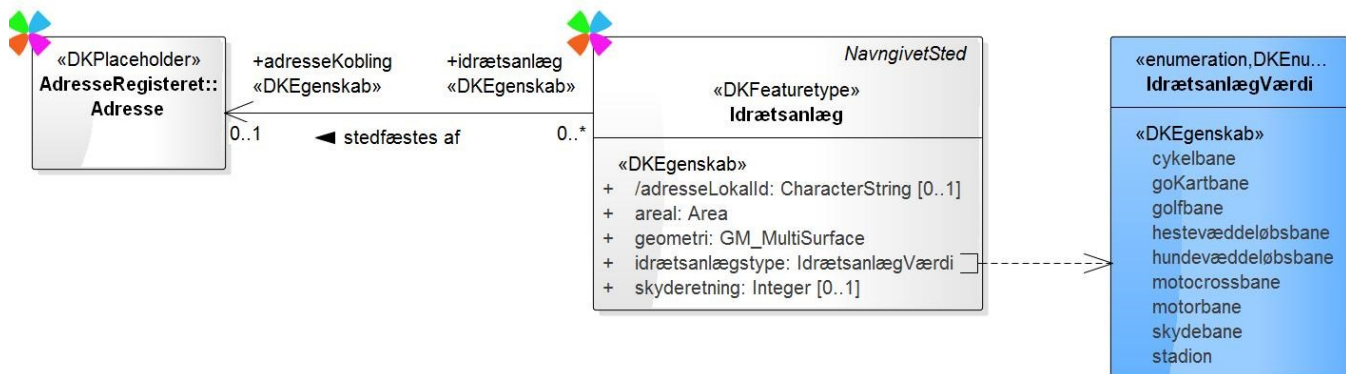


Figure 14 - Kontekstdiagram Idrætsanlæg

1.1.17 Jernbane

Jernbane			
Definition:	En strækning af en jernbane, der udgør en særlig funktion.		
Beskrivelse:	objektets geometri bygger på GeoDanmark objekter		
Subtype af:	NavngivetSted		
Type:	Featuretype		
Attribut:			
Navn:	geometri		
Definition:	Opbygning af punkter og/eller linjer og/eller flader der tilsammen udgør en geografisk udstrækning.		
Multiplicitet:	1		
Type:	GM_MultiCurve		
Attribut:			
Navn:	jernbanetype		
Definition:	Underinddeling af Jernbane på baggrund af jernbanestrækningens funktion.		
Multiplicitet:	1		
Type:	JernbaneVærdi (enumeration)		
Værdier	<table border="1"> <tr> <td>jernbanetunnel</td> <td>Strækning af jernbane der går igennem en boret, gravet eller på anden måde tildannet</td> </tr> </table>	jernbanetunnel	Strækning af jernbane der går igennem en boret, gravet eller på anden måde tildannet
jernbanetunnel	Strækning af jernbane der går igennem en boret, gravet eller på anden måde tildannet		

		passage der fører under eller gennem noget.
	veteranjernbane	Jernbane hvor man som turistattraktion kører med et gammeldags, ofte dampdrevet tog.

Attribut:

Navn: længde

Definition: Geografisk horisontal udstrækning af en Jernbane som linje.

Beskrivelse: angivet i meter

Multiplicitet: 1

Type: Length

Diagram(mer):

Name: Kontekstdiagram Jernbane
 Author: Geodatastyrelsen
 Version: 2.0
 Created: 09-03-2015 18:18:01
 Updated: 04-05-2015 21:21:16

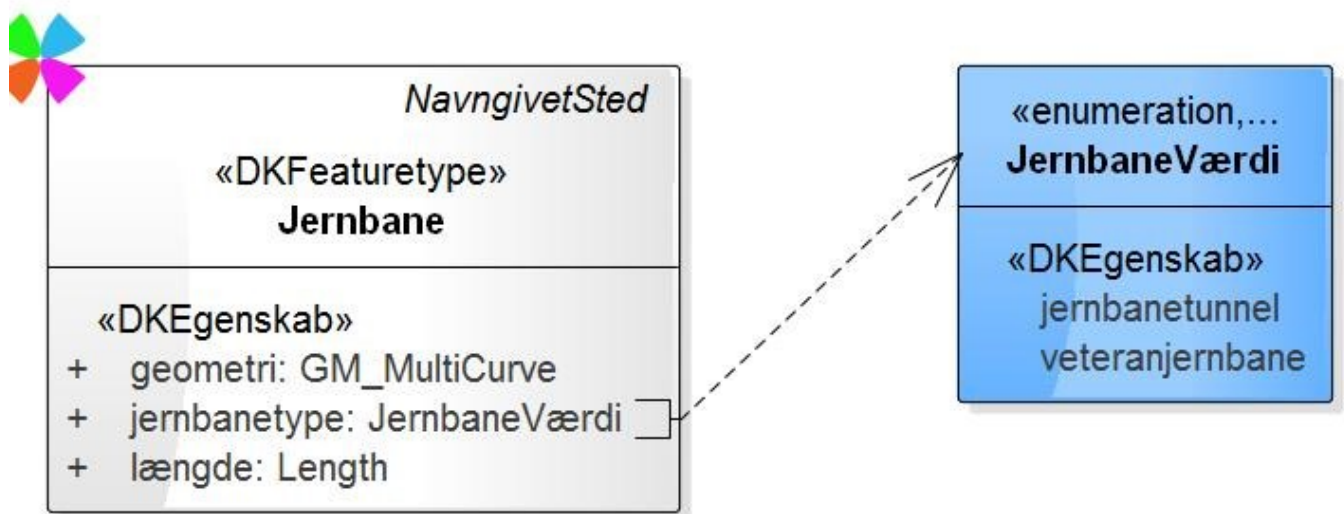


Figure 15 - Kontekstdiagram Jernbane

1.1.18 Landskabsform

Landskabsform							
Definition:	Geografisk sammenhængende areal, hvis udbredelse oftest afgrænses af terrænets udformning.						
Subtype af:	NavngivetSted						
Type:	Featuretype						
Attribut:							
Navn:	areal						
Definition:	Geografisk horisontal udstrækning af en Landskabsform som flade.						
Beskrivelse:	angivet i kvadratmeter						
Multiplicitet:	1						
Type:	Area						
Attribut:							
Navn:	geometri						
Definition:	Opbygning af punkter og/eller linjer og/eller flader der tilsammen udgør en geografisk udstrækning.						
Multiplicitet:	1						
Type:	GM_MultiSurface						
Attribut:							
Navn:	landskabsformtype						
Definition:	Underinddeling af Landskabsform på baggrund af geografiske forhold.						
Multiplicitet:	1						
Type:	LandskabVærdi (enumeration)						
Værdier	<table border="1"><tr><td>bakke</td><td>Jævnt stigende forhøjning i landskabet bestående af jordmasser.</td></tr><tr><td>dal</td><td>Dyb og langstrakt sænkning i jordoverfladen.</td></tr><tr><td>hage</td><td>Lang, smal halvø med ombøjet spids.</td></tr></table>	bakke	Jævnt stigende forhøjning i landskabet bestående af jordmasser.	dal	Dyb og langstrakt sænkning i jordoverfladen.	hage	Lang, smal halvø med ombøjet spids.
bakke	Jævnt stigende forhøjning i landskabet bestående af jordmasser.						
dal	Dyb og langstrakt sænkning i jordoverfladen.						
hage	Lang, smal halvø med ombøjet spids.						

halvø	Landområde der overvejende er omgivet af vand, men til én side er forbundet med fastlandet.
hule	Naturligt dannet større hulrum i jorden, i et bjerg el.lign.
højBanke	Mindre forhøjning i landskabet, typisk afrundet og med jævnt skrånende sider.
højdedrag	Sammenhængende række af bakker.
klint	Stejl skrænt ved en kyst.
kløft	Snæver, aflang fordybning i jordoverfladen, afgrænset af stejle sider.
lavning	Område i terrænet der ligger lavere end omgivelserne, fx mellem bakker.
næs	Landområde der danner et fremspring ud i havet eller ud i en sø.
odde	Lang, smal halvø.
pynt	Landområde som danner et spidst og ofte stejlt fremspring ud i havet; spidsen af en odde eller et næs.
skræntNaturlig	Stejlt skrånende flade i landskabet der brat afbryder et fladt terræn. Ofte om stejl skråning ned til et hav.
skær	Mindre, ofte skarp eller spids klippe som akkurat rager op over eller befinder sig lige under havoverfladen, som regel tæt på land og ofte til fare for skibstrafikken.
slugt	Smal (og stejl) fordybning i jordoverfladen, i et bjerg eller mellem klipper.
tange	Lang, smal stribe af land der går ud i vandet eller forbinder to større stykker land.
ø	Landområde der er omgivet af vand på alle sider, og som ikke er et kontinent.
øgruppe	Gruppe af geografisk sammenhørende øer.

	ås	Langstrakt højedrag hvis kerne består af aflejringer af grus og sand.	
--	----	---	--

Diagram(mer):

Name: Kontekstdiagram Landskabsform
 Author: Geodatastyrelsen
 Version: 2.0
 Created: 09-03-2015 18:21:01
 Updated: 09-03-2015 18:22:45

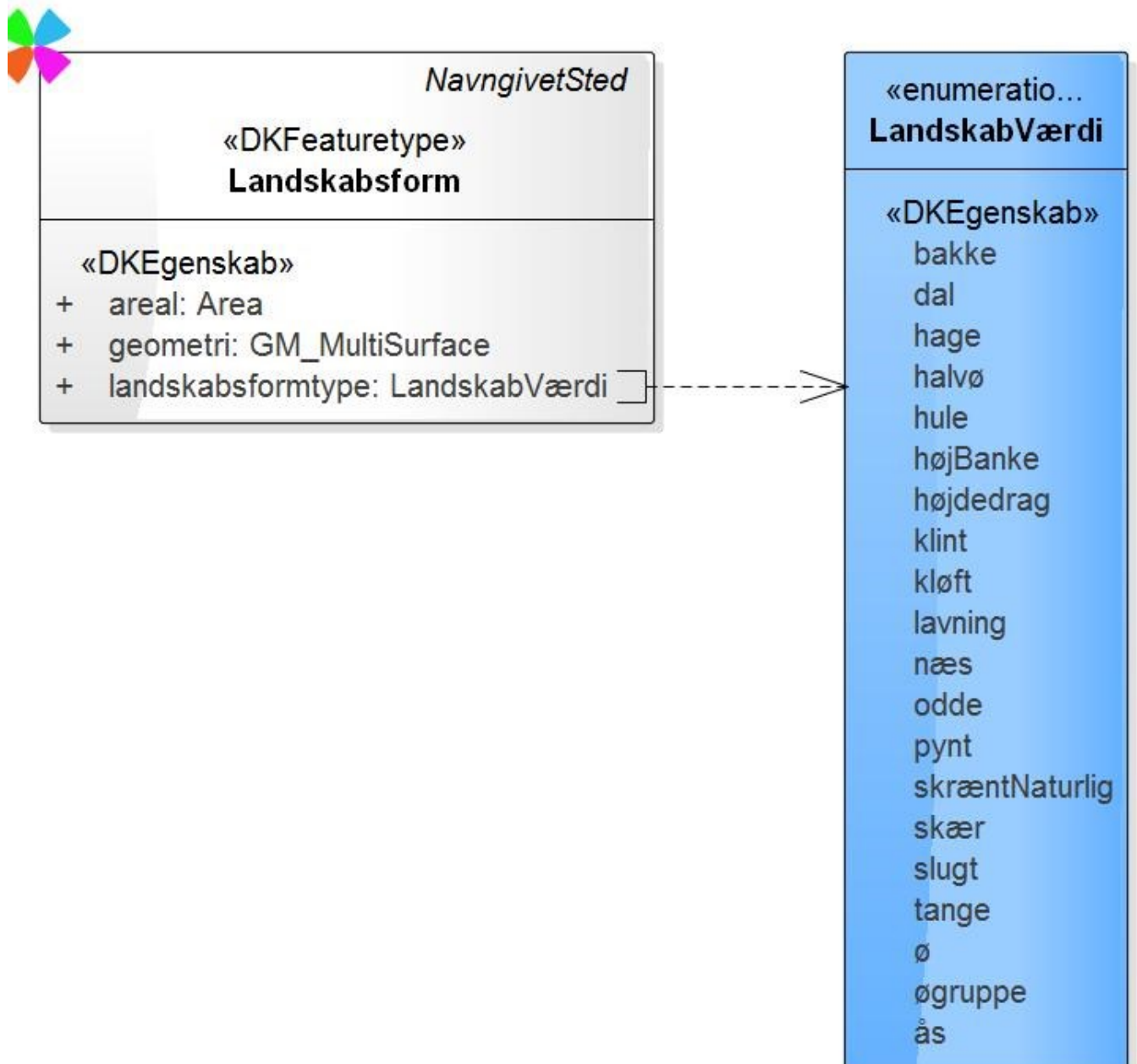


Figure 16 - Kontekstdiagram Landskabsform

1.1.19 Lufthavn

Lufthavn	
Definition:	Område hvor fly kan starte og lande, og hvor der er bygninger og faciliteter til afvikling af flytrafik.
Beskrivelse:	objektets geometri bygger på GeoDanmark objekter
Subtype af:	NavngivetSted
Type:	Featuretype
Attribut:	
Navn:	IATAKode
Definition:	Unik kode på tre bogstaver der identificerer en lufthavn hos International Air Transport Association (IATA).
Multiplicitet:	0..1
Type:	CharacterString
Attribut:	
Navn:	ICAOKode
Definition:	Unik kode på fire bogstaver der identificerer en lufthavn hos International Civil Aviation Organisation (ICAO) under de Forenede Nationer (FN).
Multiplicitet:	0..1
Type:	CharacterString
Attribut:	
Navn:	adgangspunkt
Definition:	Beskriver hvilken mulige adgangsveje der er til lufthavnen.
Multiplicitet:	0..*
Type:	Adgangspunkt (data type)
Associeringsrolle	
Navn:	adresseKobling
Definition:	Beskriver hvilken adresse der er relateret til lufthavnen.
Multiplicitet:	0..1

Type:	Adresse (feature type)									
Attribut:										
Navn:	adresseLokalld									
Definition:	Lokalld tilhørende en adresse lufthavnen er relateret til.									
Beskrivelse:	Lokalld er en del af den persistente, unikke identifikation af adressen. This is a derived property.									
Multiplicitet:	0..1									
Type:	CharacterString									
Attribut:										
Navn:	areal									
Definition:	Geografisk horisontal udstrækning af en Lufthavn som flade.									
Beskrivelse:	angivet i kvadratmeter									
Multiplicitet:	1									
Type:	Area									
Attribut:										
Navn:	ejerformtype									
Definition:	Organisationstype der har ejendomsretten til lufthavnen, og som benytter den i daglig drift.									
Multiplicitet:	1									
Type:	EjerformVærdi (enumeration)									
Værdier	<table border="1"> <tr> <td>civil</td> <td>Lufthavnen er ejet og drevet af civile firmaer.</td> </tr> <tr> <td>civilMilitær</td> <td>Lufthavnen er ejet og drevet af civile firmaer og det danske forsvar i fællesskab.</td> </tr> <tr> <td>militær</td> <td>Lufthavnen er ejet og drevet af det danske forsvar.</td> </tr> <tr> <td>ukendt</td> <td>Lufthavnens ejerforhold er ukendte.</td> </tr> </table>		civil	Lufthavnen er ejet og drevet af civile firmaer.	civilMilitær	Lufthavnen er ejet og drevet af civile firmaer og det danske forsvar i fællesskab.	militær	Lufthavnen er ejet og drevet af det danske forsvar.	ukendt	Lufthavnens ejerforhold er ukendte.
civil	Lufthavnen er ejet og drevet af civile firmaer.									
civilMilitær	Lufthavnen er ejet og drevet af civile firmaer og det danske forsvar i fællesskab.									
militær	Lufthavnen er ejet og drevet af det danske forsvar.									
ukendt	Lufthavnens ejerforhold er ukendte.									
Attribut:										

Navn:	geometri	
Definition:	Opbygning af punkter og/eller linjer og/eller flader der tilsammen udgør en geografisk udstrækning.	
Multiplicitet:	1	
Type:	GM_Surface	
Attribut:		
Navn:	lufthavnstype	
Definition:	Underinddeling af Lufthavn på baggrund af de fly der kan benytte området.	
Multiplicitet:	1	
Type:	FlyvepladsVærdi (enumeration)	
Værdier	flyveplads	Område hvor mindre fly kan starte, lande osv., og hvor der evt. afvikles flytrafik.
	heliport	Område hvor helikoptere kan starte, lande osv. kan være en del af en lufthavn, eller ligge separat
	landingsplads	Plant, frit område hvor mindre fly kan starte, lande osv, f.eks. en græsmark.
	mindreLufthavn	Område hvor især større fly kan starte, lande osv., og hvor der er bygninger og faciliteter til afvikling af national flytrafik i større omfang.
	størreLufthavn	Område hvor især større fly kan starte, lande osv., og hvor der er bygninger og faciliteter til afvikling af international flytrafik i større omfang.
	svæveflyveplads	Område hvor svævefly kan trækkes op, lande osv.

Diagram(mer):

Name: Kontekstdiagram Lufthavn
 Author: Geodatastyrelsen
 Version: 2.0
 Created: 09-03-2015 18:23:16
 Updated: 01-06-2015 22:07:44

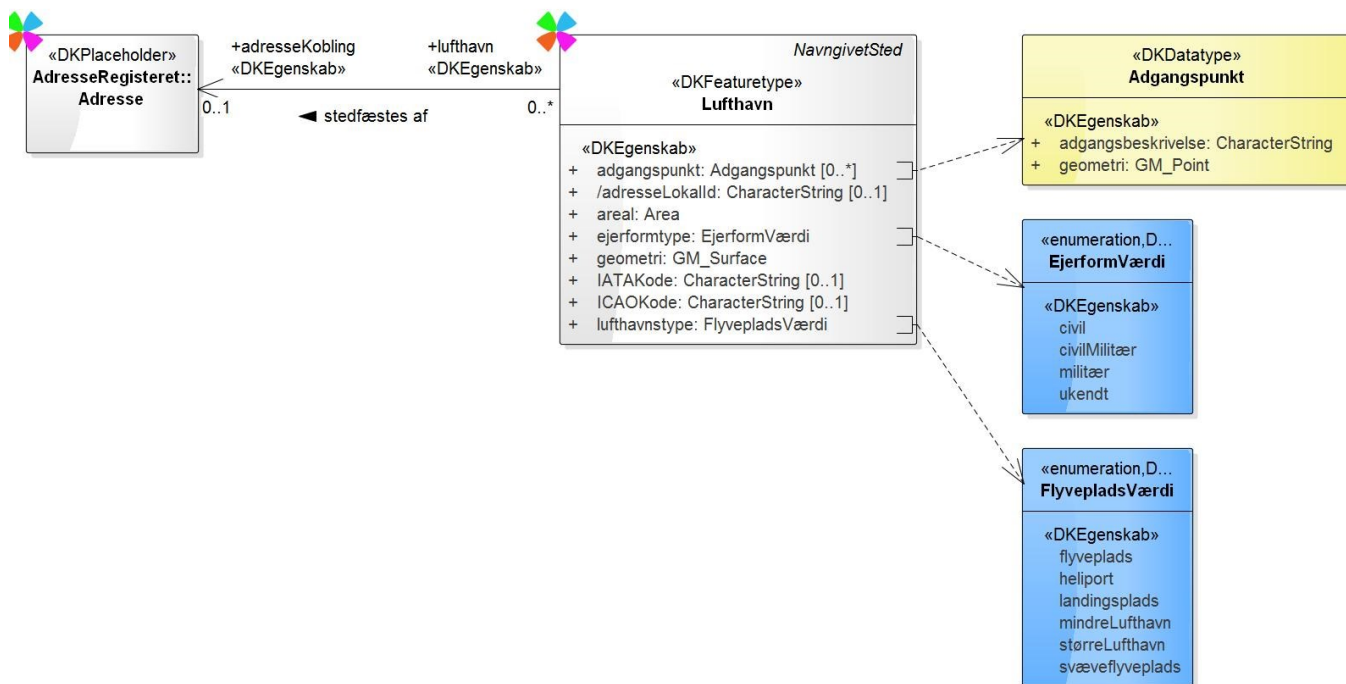


Figure 17 - Kontekstdiagram Lufthavn

1.1.20 Naturareal

Naturareal	
Definition:	Geografisk miljø, primært kendetegnet ud fra ensartede bevoksnings- og jordbundsforhold.
Subtype af:	NavngivetSted
Type:	Featuretype
Attribut:	
Navn:	areal
Definition:	Geografisk horisontal udstrækning af et Naturareal som flade.
Beskrivelse:	angivet i kvadratmeter
Multiplicitet:	1
Type:	Area
Attribut:	
Navn:	geometri

Definition:	Opbygning af punkter og/eller linjer og/eller flader der tilsammen udgør en geografisk udstrækning.																			
Multiplicitet:	1																			
Type:	GM_Surface																			
Attribut:																				
Navn:	naturarealtype																			
Definition:	Underinddeling af Naturareal på baggrund af mere botaniske og geologiske forhold.																			
Multiplicitet:	1																			
Type:	NaturarealVærdi (enumeration)																			
Værdier	<table border="1"> <tr> <td>agerMark</td> <td>Jordstykke der bruges til dyrkning af afgrøder.</td> </tr> <tr> <td>eng</td> <td>Fugtigt, lavtliggende jordstykke med græs der fx udnyttes til græsning for husdyr.</td> </tr> <tr> <td>hede</td> <td>Åbent, skovløst naturområde med tør, sandet og næringsfattig jord hvor der vokser lave buske og andre planter, især lyng.</td> </tr> <tr> <td>klippeOverfladen</td> <td>Stort, sammenhængende stenstykke som stikker op af jorden.</td> </tr> <tr> <td>marsk</td> <td>Lavtliggende, fladt og frugtbart kystområde der er dannet af aflejringer fra tidevandet.</td> </tr> <tr> <td>moseSump</td> <td>Område med våd, blød jord og ofte mange vandhuller.</td> </tr> <tr> <td>parkAnlæg</td> <td>Stort, offentligt tilgængeligt haveanlæg til rekreative formål, anlagt med gangstier, træer og græsplæner og udstyret med bænke, springvand m.m.</td> </tr> <tr> <td>sandKlit</td> <td>Område bestående af sand uden eller kun med sparsom vegetation.</td> </tr> <tr> <td>skovPlantage</td> <td>Bevoksning der består af forholdsvis høje træer.</td> </tr> </table>		agerMark	Jordstykke der bruges til dyrkning af afgrøder.	eng	Fugtigt, lavtliggende jordstykke med græs der fx udnyttes til græsning for husdyr.	hede	Åbent, skovløst naturområde med tør, sandet og næringsfattig jord hvor der vokser lave buske og andre planter, især lyng.	klippeOverfladen	Stort, sammenhængende stenstykke som stikker op af jorden.	marsk	Lavtliggende, fladt og frugtbart kystområde der er dannet af aflejringer fra tidevandet.	moseSump	Område med våd, blød jord og ofte mange vandhuller.	parkAnlæg	Stort, offentligt tilgængeligt haveanlæg til rekreative formål, anlagt med gangstier, træer og græsplæner og udstyret med bænke, springvand m.m.	sandKlit	Område bestående af sand uden eller kun med sparsom vegetation.	skovPlantage	Bevoksning der består af forholdsvis høje træer.
agerMark	Jordstykke der bruges til dyrkning af afgrøder.																			
eng	Fugtigt, lavtliggende jordstykke med græs der fx udnyttes til græsning for husdyr.																			
hede	Åbent, skovløst naturområde med tør, sandet og næringsfattig jord hvor der vokser lave buske og andre planter, især lyng.																			
klippeOverfladen	Stort, sammenhængende stenstykke som stikker op af jorden.																			
marsk	Lavtliggende, fladt og frugtbart kystområde der er dannet af aflejringer fra tidevandet.																			
moseSump	Område med våd, blød jord og ofte mange vandhuller.																			
parkAnlæg	Stort, offentligt tilgængeligt haveanlæg til rekreative formål, anlagt med gangstier, træer og græsplæner og udstyret med bænke, springvand m.m.																			
sandKlit	Område bestående af sand uden eller kun med sparsom vegetation.																			
skovPlantage	Bevoksning der består af forholdsvis høje træer.																			

	strand	Flad strækning der danner overgang fra land til hav eller sø og ofte er dækket af sand og sten.	
--	--------	---	--

Diagram(mer):

Name: Kontekstdiagram Naturareal
 Author: Geodatastyrelsen
 Version: 2.0
 Created: 10-03-2015 10:40:58
 Updated: 10-03-2015 10:42:13

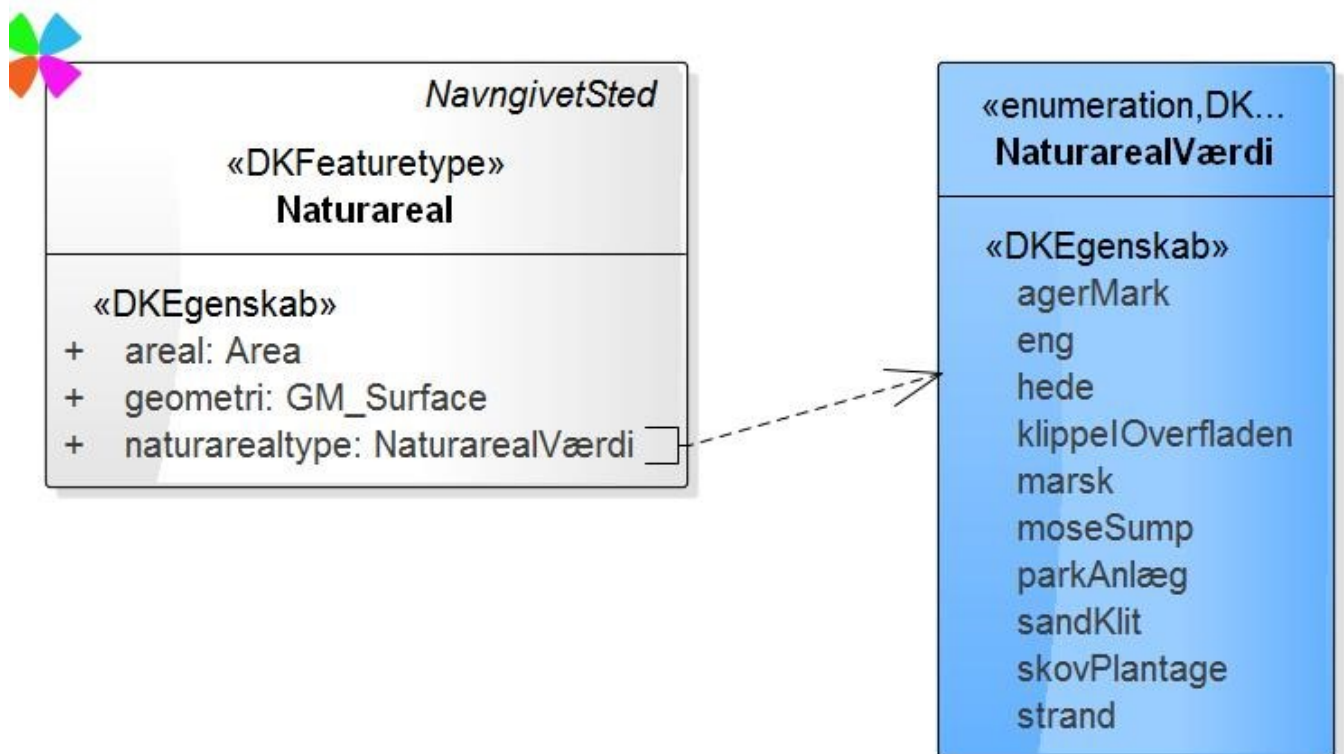


Figure 18 - Kontekstdiagram Naturareal

1.1.21 Navigationsanlæg

Navigationsanlæg	
Definition:	Bygningsværk eller konstruktion til brug for navigation for skibsfart.
Subtype af:	NavngivetSted
Type:	Featuretype

Attribut:

Navn:	adgangspunkt
Definition:	Beskriver hvilken mulig adgangsveje der er til navigationsanlægget.
Multiplicitet:	0..*
Type:	Adgangspunkt (data type)

Attribut:

Navn:	carisId
Definition:	Unik kode på fire bogstaver der identificerer et navigationsanlæg i Geodatastyrelsens søkortproduktionssystem CARIS.
Multiplicitet:	0..1
Type:	CharacterString

Attribut:

Navn:	geometri
Definition:	Opbygning af punkter og/eller linjer og/eller flader der tilsammen udgør en geografisk udstrækning.
Multiplicitet:	1
Type:	GM_Point

Attribut:

Navn:	højde
Definition:	Vertikal udtrækning fra bund til top.
Beskrivelse:	angivet i meter
Multiplicitet:	0..1
Type:	Length

Attribut:

Navn:	navigationsanlægstype
Definition:	Underinddeling af Navigationsanlæg på baggrund af anlæggets konstruktion.
Multiplicitet:	1

Type:	NavigationsanlægVærdi (enumeration)	
Værdier	båke	Sømærke der er anbragt på land for at oplyse skibe om fx udlagte kabler.
	fyr	Konstruktion der med lys (og radiosignaler) vejleder skibe.
	fyrtårn	Tårn der med lys (og radiosignaler) vejleder skibe.

Diagram(mer):

Name: Kontekstdiagram Navigationsanlæg
 Author: Geodatastyrelsen
 Version: 2.0
 Created: 10-03-2015 10:42:40
 Updated: 01-06-2015 22:06:08

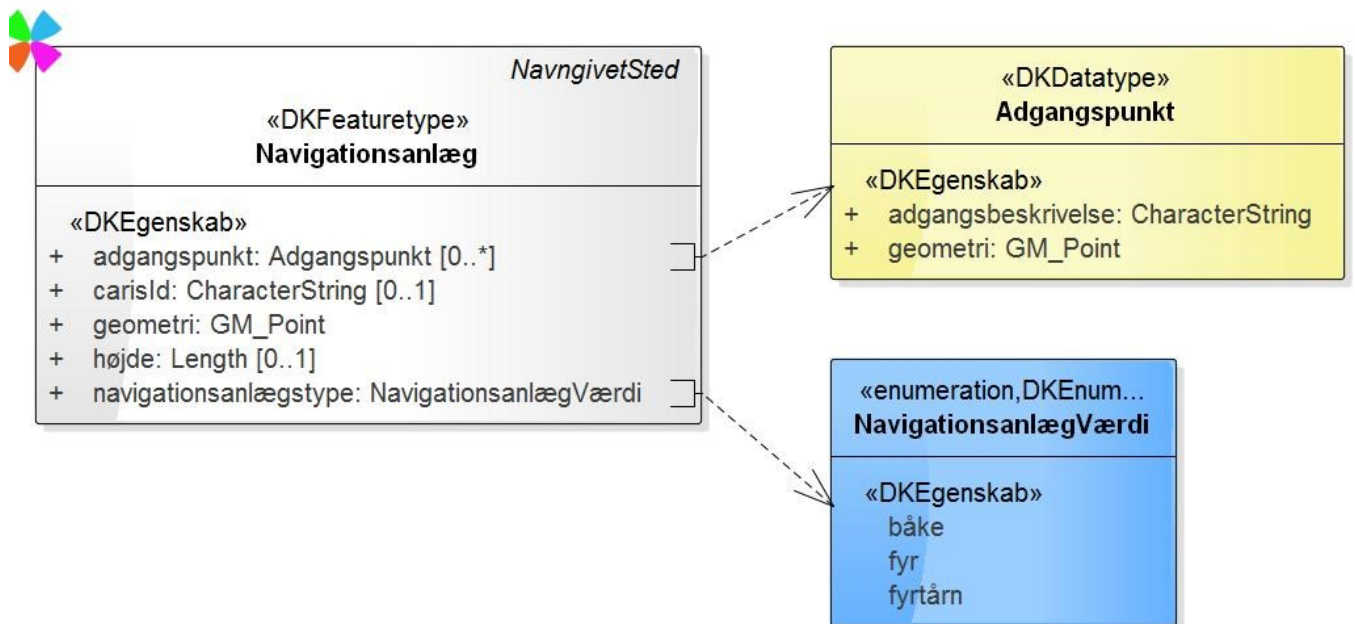


Figure 19 - Kontekstdiagram Navigationsanlæg

1.1.22 NavngivetSted

NavngivetSted	
Definition:	Abstrakt objekttype, som alle objekttyper i Danske Stednavne er opbygget omkring.
Beskrivelse:	objekttypen er abstrakt og eksisterer således ikke i sig selv
Supertype til:	AndenTopografi

Bebyggelse
Begravelsesplads
Bygning
Campingplads
Farvand
Fortidsminde
Friluftsbad
Færgerute
Havnebassin
Idrætsanlæg
Jernbane
Landskabsform
Lufthavn
Naturareal
Navigationsanlæg
Restriktionsareal
Rute
Seværdighed
Standsningssted
Sø
Terrænkontur
UbearbejdetNavn
UrentFarvand
Vandløb
Vej
Featuretype

Type:

Attribut:

Navn:

dataansvarligMyndighed

Definition:	Den myndighed, der afgør, til hvilket formål og med hvilke hjælpemidler der må foretages behandling af data.													
Multiplicitet:	1													
Type:	CharacterString													
Attribut:														
Navn:	forretningshændelse													
Definition:	Den begivenhed i "virkeligheden" som udløser en ændring i data.													
Multiplicitet:	1													
Type:	StednavneForretningshændelseVærdi (enumeration)													
Værdier	<table border="1"> <tr> <td>adresseAjournføring</td> <td>Ajournføring af adresser. Ændringer som konsekvens af ændringer i Adresseregisteret.</td> </tr> <tr> <td>fejlrrettelseFIP</td> <td>Fejlrrettelse indberettet via GST's Fælles Indberetningsportal.</td> </tr> <tr> <td>fejlrrettelseØvrige</td> <td>Fejlrrettelse som er indberettet via andre kilder end den Fælles Indberetningsportal. Det omfatter også fejl GST selv opdager.</td> </tr> <tr> <td>FOTAjournføring</td> <td>Ændringer som konsekvens af den periodiske FOT-ajournføring. Fx i forhold til topografiske objekter (bygninger, vandløb, osv.) som det navngivne sted er relateret til eller har topografisk sammenfald med.</td> </tr> <tr> <td>indberetningIP</td> <td>Ændringer som konsekvens af indberetninger i stednavneindberetningsportal. Ændringer som myndigheder, virksomheder eller borgere har indberettet.</td> </tr> <tr> <td>stednavneAjournføring</td> <td>Ajournføring af stednavne på baggrund af GST's egen kontrol og indsamling.</td> </tr> </table>		adresseAjournføring	Ajournføring af adresser. Ændringer som konsekvens af ændringer i Adresseregisteret.	fejlrrettelseFIP	Fejlrrettelse indberettet via GST's Fælles Indberetningsportal.	fejlrrettelseØvrige	Fejlrrettelse som er indberettet via andre kilder end den Fælles Indberetningsportal. Det omfatter også fejl GST selv opdager.	FOTAjournføring	Ændringer som konsekvens af den periodiske FOT-ajournføring. Fx i forhold til topografiske objekter (bygninger, vandløb, osv.) som det navngivne sted er relateret til eller har topografisk sammenfald med.	indberetningIP	Ændringer som konsekvens af indberetninger i stednavneindberetningsportal. Ændringer som myndigheder, virksomheder eller borgere har indberettet.	stednavneAjournføring	Ajournføring af stednavne på baggrund af GST's egen kontrol og indsamling.
adresseAjournføring	Ajournføring af adresser. Ændringer som konsekvens af ændringer i Adresseregisteret.													
fejlrrettelseFIP	Fejlrrettelse indberettet via GST's Fælles Indberetningsportal.													
fejlrrettelseØvrige	Fejlrrettelse som er indberettet via andre kilder end den Fælles Indberetningsportal. Det omfatter også fejl GST selv opdager.													
FOTAjournføring	Ændringer som konsekvens af den periodiske FOT-ajournføring. Fx i forhold til topografiske objekter (bygninger, vandløb, osv.) som det navngivne sted er relateret til eller har topografisk sammenfald med.													
indberetningIP	Ændringer som konsekvens af indberetninger i stednavneindberetningsportal. Ændringer som myndigheder, virksomheder eller borgere har indberettet.													
stednavneAjournføring	Ajournføring af stednavne på baggrund af GST's egen kontrol og indsamling.													

	systemetablering	Indikerer, at objektet stammer fra eksisterende data der er konverteret til nuværende grunddatamodel.
--	------------------	---

Attribut:

Navn:	forretningsområde	
Definition:	Den del af den offentlige forretning der håndterer hændelsen og derved udvirker ændringen i data.	
Beskrivelse:	Indeholder en FORM-nøgle.	
Multiplicitet:	1	
Type:	StednavneForretningsområdeVærdi (enumeration)	
Værdier	52.20.20.20	FORM-nøgle der hører til Stednavne.

Attribut:

Navn:	forretningsproces	
Definition:	Den manuelle eller it-understøttede proces, hvori forretningsområdet håndterer hændelsen.	
Multiplicitet:	1	
Type:	StednavneForretningsprocesVærdi (enumeration)	
Værdier	DSSYSeditor	Ændring foretaget via DSSYS-editoren.
	DSSYSimport	Ændring foretaget via DSSYS-import.
	DSSYSsystem	Ændring foretaget af DSSYS-system.
	systemetablering	Indikerer, at objektet stammer fra eksisterende data der er konverteret til nuværende grunddatamodel.

Attribut:

Navn:	id
Definition:	Globalt unik identifikation, som ikke ændres i data-objektets levetid.
Beskrivelse:	Attributterne i id kan kombineres til en HTTP-URI.
Multiplicitet:	1
Type:	Identifikation (data type)

Attribut:

Navn:	navn
Definition:	Datatype der indeholder attributterne for et Stednavn tilknyttet et specifikt NavngivetSted.
Multiplicitet:	1..*
Type:	Stednavn (data type)

Attribut:

Navn:	registreringFra
Definition:	Tidspunktet hvor registreringen er foretaget.
Multiplicitet:	1
Type:	DateTime

Attribut:

Navn:	registreringTil
Definition:	Tidspunktet hvor en ny registrering er foretaget på objektet, og hvor denne version således ikke længere er den seneste.
Beskrivelse:	Attributten er kun til stede hvis der findes en nyere version af objektet. Hvis attributten ikke er til stede er dette således det gældende objekt.
Multiplicitet:	0..1
Type:	DateTime

Attribut:

Navn:	registreringsaktør
Definition:	Den aktør der har foretaget en registrering.
Beskrivelse:	Eksempel: Registreringsaktøren udstilles som en CharacterString indtil der kan peges på et andet objekt (som ikke ejes af GST).
	Nedenstående liste indikerer hvad registreringsaktøren typisk vil være:
	* Geodatastyrelsen
	* stednavneindberetningsportal

	* eksternt system	
Multiplicitet:	1	
Type:	CharacterString	
Attribut:		
Navn:	status	
Definition:	Angivelse af hvor et forvaltningsobjekt er i sin livscyklus.	
Multiplicitet:	1	
Type:	NavngivetStedStatusVærdi (enumeration)	
Værdier	iBrug	Mindst et stednavn tilknyttet NavngivetSted er i anvendelse.
	nedlagt	Alle stednavne tilknyttet dette navngivne sted er historiske.
	forslag	Det indberettede NavngivetSted foreslås oprettet men forespørgslen er endnu ikke blevet behandlet i Geodatastyrelsen. Domæneværdien benyttes kun på UbearbejdetNavn
	foreslåetNedlagt	Det indberettede NavngivetSted foreslås nedlagt af en indberetter men er endnu ikke blevet behandlet i Geodatastyrelsen. Domæneværdien benyttes kun på UbearbejdetNavn
Attribut:		
Navn:	virkningFra	
Definition:	Tidspunktet hvorfra forvaltningsobjektet har virkning.	
Multiplicitet:	1	
Type:	DateTime	
Attribut:		
Navn:	virkningTil	
Definition:	Tidspunktet hvor objektets virkning ophører.	
Multiplicitet:	0..1	

Type:	DateTime
Attribut:	
Navn:	virkningsaktør
Definition:	Den aktør der har afstedkommet objektets virkning.
Beskrivelse:	<p>Eksempel: Virkningsaktøren udstilles som en CharacterString indtil der kan peges på et andet objekt (som ikke ejes af GST).</p> <p>Nedenstående liste indikerer hvad virkningsaktøren typisk vil være:</p> <ul style="list-style-type: none"> * Geodatastyrelsen * borger * virksomhed * myndighed
Multiplicitet:	1
Type:	CharacterString

Diagram(mer):

Name: Kontekstdiagram NavngivetSted
 Author: Geodatastyrelsen
 Version: 2.0
 Created: 27-02-2014 10:37:27
 Updated: 23-06-2015 16:20:37

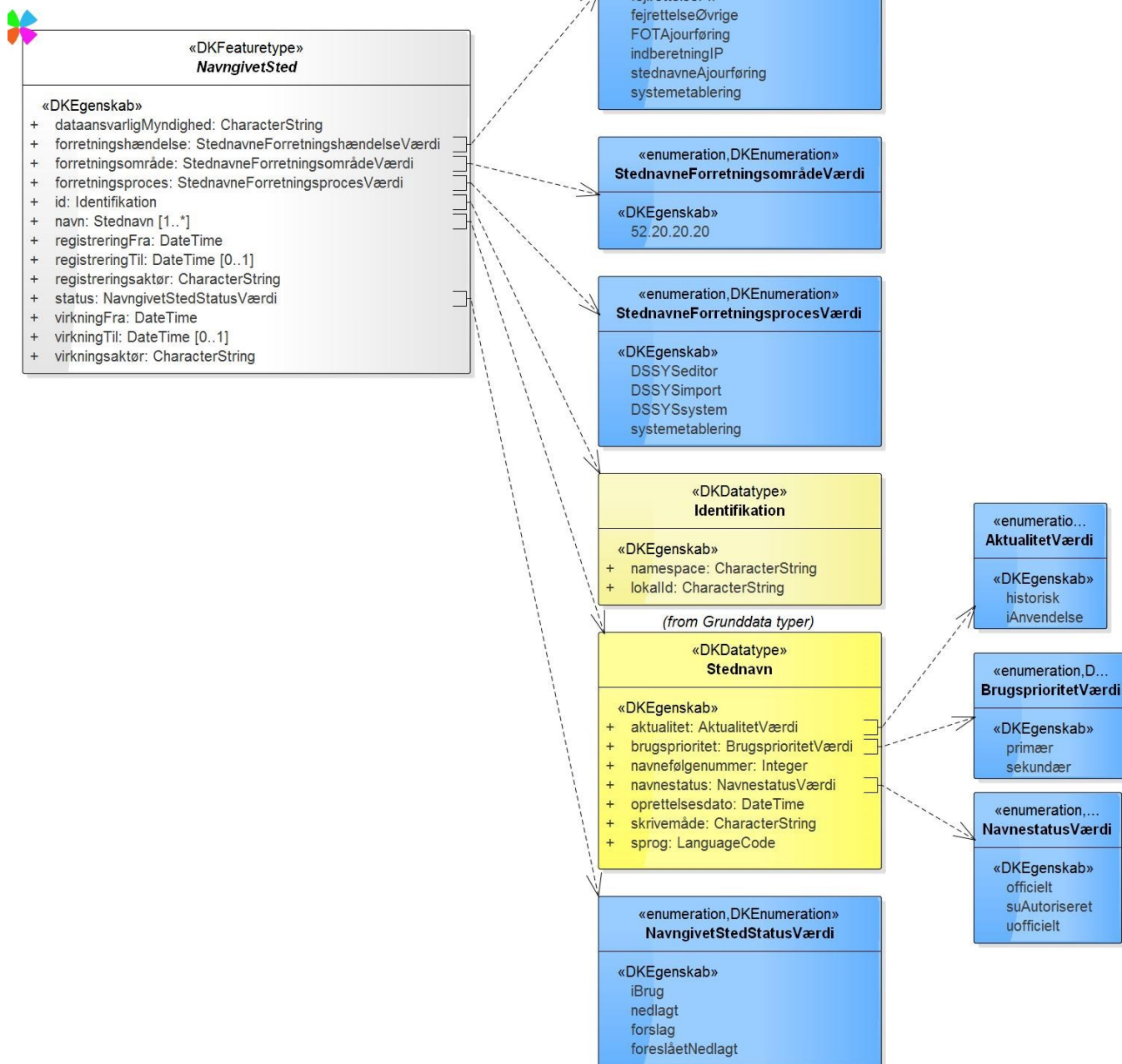


Figure 20 - Kontekstdiagram NavngivetSted

1.1.23 Restriktionsareal

Restriktionsareal	
Definition:	Naturareal med særlige begrænsninger på adgangs- og/eller brugsforhold.
Subtype af:	NavngivetSted
Type:	Featuretype

Attribut:

Navn:	areal
Definition:	Geografisk horisontal udstrækning af et Restriktionsareal som flade.
Beskrivelse:	angivet i kvadratmeter
Multiplicitet:	1
Type:	Area

Attribut:

Navn:	geometri
Definition:	Opbygning af punkter og/eller linjer og/eller flader der tilsammen udgør en geografisk udstrækning.
Multiplicitet:	1
Type:	GM_Surface

Attribut:

Navn:	restriktionsarealtype
Definition:	Underinddeling af Restriktionsareal på baggrund af typen af begrænsninger der påhviler brugerne.
Multiplicitet:	1
Type:	RestriktionsarealVærdi (enumeration)

Værdier

nationalpark	Større lovfæstet natur- og/eller kulturlandskab hvor man forsøger at bevare eller genskabe den oprindelige natur. Nationalparker er oprettet ved lovgivning og modtager statslig finansiering
naturpark	Større, ikke-lovfæstet, natur- og/eller kulturlandskab hvor man forsøger at bevare eller genskabe den oprindelige natur. Naturparker er oprettet på lokalt eller regionalt initiativ og modtager ikke statslige midler direkte
reservat	Naturområde hvor dyre- og planteliv er under særlig beskyttelse.

		kan f.eks. være en natur-, vildt- eller fuglereservat
	restriktionsareal	Område med særlige regler for færdsel.
	skydeområde	Militært skydeområde med begrænset færdsel. arealet kan dække land såvel som vand

Diagram(mer):

Name: Kontekstdiagram Restriktionsareal
 Author: Geodatastyrelsen
 Version: 2.0
 Created: 10-03-2015 10:44:49
 Updated: 10-03-2015 10:46:00

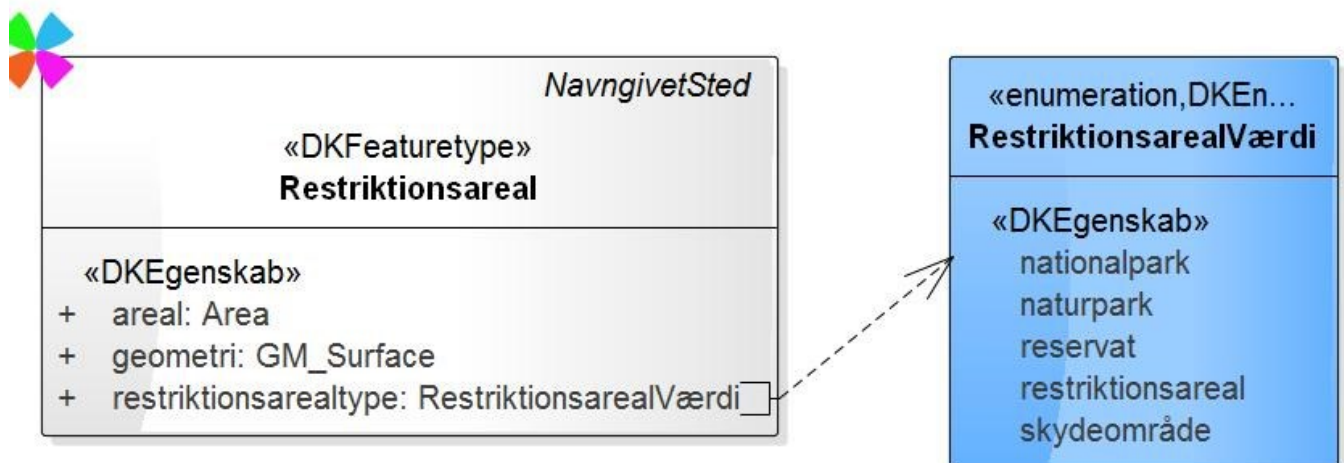


Figure 21 - Kontekstdiagram Restriktionsareal

1.1.24 Rute **NB! Dette tema er udgået af registret.**

Rute	
Definition:	Vejforløb med rutenavn eller -nummer.
Beskrivelse:	objektets geometri bygger på GeoDanmark objekter
Subtype af:	NavngivetSted
Type:	Featuretype
Attribut:	
Navn:	geometri

Definition:	Opbygning af punkter og/eller linjer og/eller flader der tilsammen udgør en geografisk udstrækning.
Multiplicitet:	1
Type:	GM_MultiCurve

Attribut:

Navn:	længde
Definition:	Geografisk horisontal udstrækning af en Rute som linje.
Beskrivelse:	angivet i meter
Multiplicitet:	1
Type:	Length

Attribut:

Navn:	rutetype
Definition:	Underinddeling af Rute på baggrund af Vejdirektoratets inddelinger.
Multiplicitet:	1
Type:	RuteVærdi (enumeration)

Værdier

cykelrute	En skiltet rute på veje og cykelstier der udgør en samlet færdselsvej for cykler'.
europavej	Hovedvej, ofte en motorvej, der indgår i et overordnet europæisk vejnet.
margueritrute	Bilrute der viser vej gennem en række af Danmarks mest naturskønne områder.
motorvejafkørselsnummer	Nummereret vejstykke der fører trafik fra en motorvej eller motortrafikvej til en almindelig vej.
primærVejrute	Vejrute der forbinder landsdele eller større byer.
primærRingvej	En vejrute helt eller delvis rundt om en større by, hvis hovedformål

		er at lede trafik uden om en bykerne.
	sekundærRingvej	Vejrute der forbinder lokalområder eller mindre byer.
	sekundærVejrute	En vejroute helt eller delvis rundt om en mindre by, hvis hovedformål er at lede trafik uden om en bykerne.

Diagram(mer):

Name: Kontekstdiagram Rute
 Author: Geodatastyrelsen
 Version: 2.0
 Created: 10-03-2015 10:46:26
 Updated: 10-03-2015 10:47:19

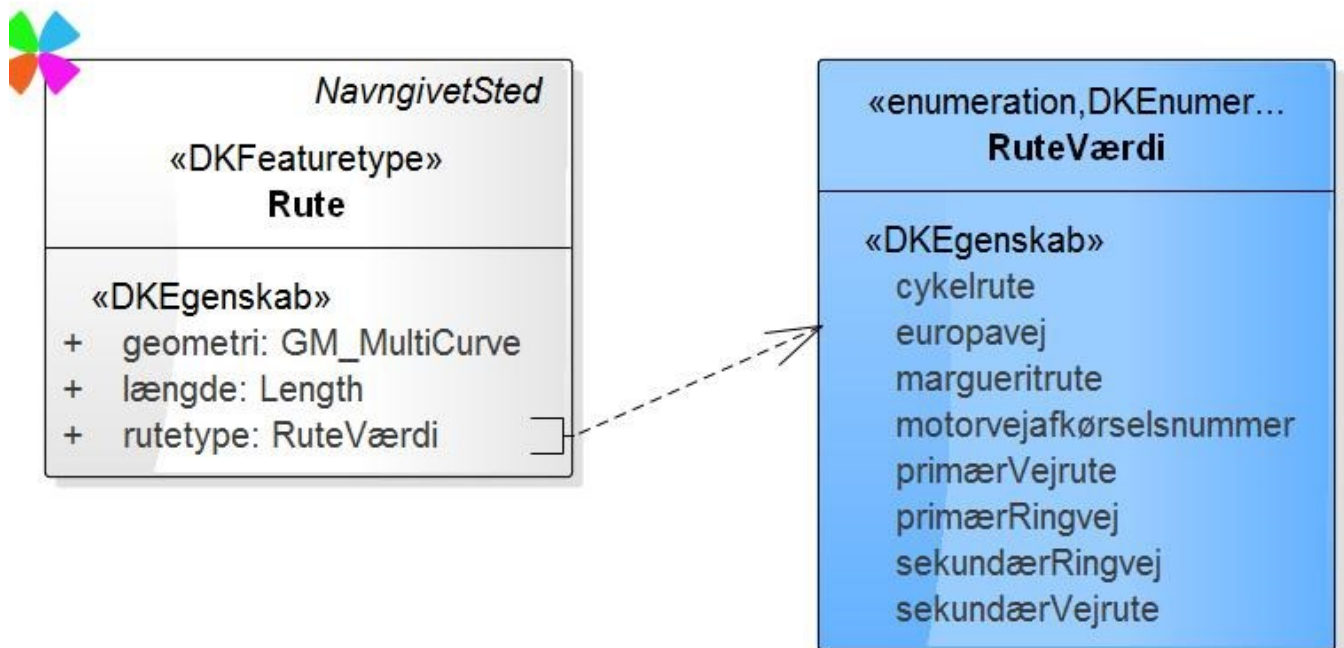


Figure 22 - Kontekstdiagram Rute

1.1.25 Seværdighed

Seværdighed	
Definition:	Forlystelse, bygningsværk eller andet af interesse for besøgende.
Subtype af:	NavngivetSted

Type:	Featuretype
Attribut:	
Navn:	adgangspunkt
Definition:	Beskriver hvilken mulig adgangsveje der er til seværdigheden.
Multiplicitet:	0..*
Type:	Adgangspunkt (data type)
Associeringsrolle	
Navn:	adresseKobling
Definition:	Beskriver hvilken adresse der er relateret til seværdigheden.
Multiplicitet:	0..1
Type:	Adresse (feature type)
Attribut:	
Navn:	adresseLokalId
Definition:	LokalId tilhørende en adresse seværdigheden er relateret til.
Beskrivelse:	LokalId er en del af den persistente, unikke identifikation af adressen. This is a derived property.
Multiplicitet:	0..1
Type:	CharacterString
Attribut:	
Navn:	areal
Definition:	Geografisk horisontal udstrækning af en Seværdighed som flade.
Beskrivelse:	angivet i kvadratmeter
Multiplicitet:	1
Type:	Area
Attribut:	
Navn:	geometri

Definition:	Opbygning af punkter og/eller linjer og/eller flader der tilsammen udgør en geografisk udstrækning.																	
Multiplicitet:	1																	
Type:	GM_Surface																	
Attribut:																		
Navn:	seværdighedstype																	
Definition:	Underinddeling af Seværdighed på baggrund af de udstillede genstande eller forlystelser.																	
Multiplicitet:	1																	
Type:	SeværdighedVærdi (enumeration)																	
Værdier	<table border="1"> <tr> <td>andenSeværdighed</td> <td>Seværdighed der ikke falder ind i en af attributtens øvrige domæneværdier.</td> </tr> <tr> <td>arboret</td> <td>Samling af træer og evt. buske, anlagt med henblik på forskning inden for botanik og skovbrug.</td> </tr> <tr> <td>blomsterpark</td> <td>Park med mange smukke eller særprægede blomster.</td> </tr> <tr> <td>botaniskHave</td> <td>Offentligt tilgængeligt område hvor der dyrkes mange forskellige, ofte sjældne planter beregnet til udstilling og videnskabelige studier.</td> </tr> <tr> <td>dyrepark</td> <td>Større, indhegnet område hvor dyr holdes indespærret således at besøgende kan se og opleve dem.</td> </tr> <tr> <td>forlystelsespark</td> <td>Større, afgrænset område, som regel i eller nær en storby, med boder og forlystelser.</td> </tr> <tr> <td>frilandsmuseum</td> <td>Museum hvor genstande eller især gamle, genopførte huse og bygninger er udstillet udendørs.</td> </tr> <tr> <td>zoologiskHave</td> <td>Parklignende område hvor besøgende kan betragte dyr fra hele verden, holdt i fangenskab.</td> </tr> </table>		andenSeværdighed	Seværdighed der ikke falder ind i en af attributtens øvrige domæneværdier.	arboret	Samling af træer og evt. buske, anlagt med henblik på forskning inden for botanik og skovbrug.	blomsterpark	Park med mange smukke eller særprægede blomster.	botaniskHave	Offentligt tilgængeligt område hvor der dyrkes mange forskellige, ofte sjældne planter beregnet til udstilling og videnskabelige studier.	dyrepark	Større, indhegnet område hvor dyr holdes indespærret således at besøgende kan se og opleve dem.	forlystelsespark	Større, afgrænset område, som regel i eller nær en storby, med boder og forlystelser.	frilandsmuseum	Museum hvor genstande eller især gamle, genopførte huse og bygninger er udstillet udendørs.	zoologiskHave	Parklignende område hvor besøgende kan betragte dyr fra hele verden, holdt i fangenskab.
andenSeværdighed	Seværdighed der ikke falder ind i en af attributtens øvrige domæneværdier.																	
arboret	Samling af træer og evt. buske, anlagt med henblik på forskning inden for botanik og skovbrug.																	
blomsterpark	Park med mange smukke eller særprægede blomster.																	
botaniskHave	Offentligt tilgængeligt område hvor der dyrkes mange forskellige, ofte sjældne planter beregnet til udstilling og videnskabelige studier.																	
dyrepark	Større, indhegnet område hvor dyr holdes indespærret således at besøgende kan se og opleve dem.																	
forlystelsespark	Større, afgrænset område, som regel i eller nær en storby, med boder og forlystelser.																	
frilandsmuseum	Museum hvor genstande eller især gamle, genopførte huse og bygninger er udstillet udendørs.																	
zoologiskHave	Parklignende område hvor besøgende kan betragte dyr fra hele verden, holdt i fangenskab.																	

Diagram(mer):

Name: Kontekstdiagram Seværdighed
 Author: Geodatastyrelsen
 Version: 2.0
 Created: 10-03-2015 10:47:36
 Updated: 01-06-2015 22:04:37

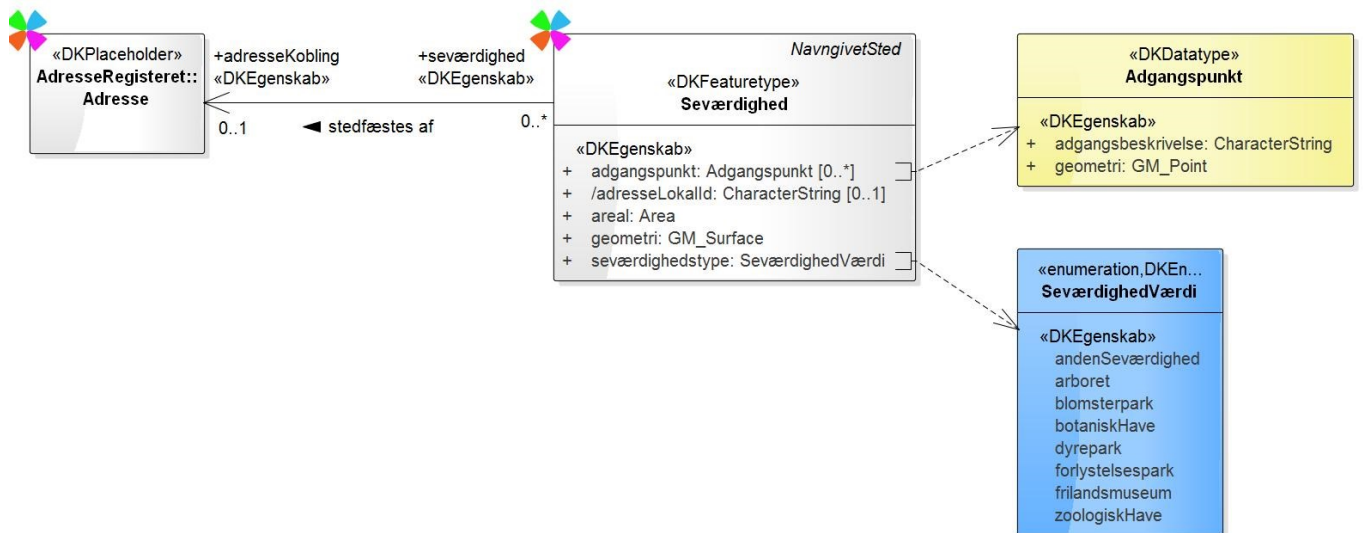


Figure 23 - Kontekstdiagram Seværdighed

1.1.26 Standsningssted

Standsningssted	
Definition:	Sted hvor et transportmiddel standser for at optage og/eller afsætte passagerer.
Beskrivelse:	objektets geometri bygger på GeoDanmark objekter
Subtype af:	NavngivetSted
Type:	Featuretype
Attribut:	
Navn:	adgangspunkt
Definition:	Beskriver hvilken mulig adgangsveje der er til standsningsstedet.
Multiplicitet:	0..*
Type:	Adgangspunkt (data type)
Attribut:	
Navn:	geometri
Definition:	Opbygning af punkter og/eller linjer og/eller flader der tilsammen udgør en geografisk udstrækning.

Multiplicitet:	1				
Type:	GM_MultiPoint				
Attribut:					
Navn:	standsingsstedtype				
Definition:	Underinddeling af Standsingssted på baggrund af typen af benyttende køretøjstype.				
Multiplicitet:	1				
Type:	StandsingsstedVærdi (enumeration)				
Værdier	<table border="1"> <tr> <td>bus NB! Denne værdi er ikke i brug.</td> <td>Markeret sted hvor busser med fast rute standser og sætter passagerer af eller tager dem på.</td> </tr> <tr> <td>tog</td> <td>Holdeplads for tog hvor passagerer kan stige af eller på.</td> </tr> </table>	bus NB! Denne værdi er ikke i brug.	Markeret sted hvor busser med fast rute standser og sætter passagerer af eller tager dem på.	tog	Holdeplads for tog hvor passagerer kan stige af eller på.
bus NB! Denne værdi er ikke i brug.	Markeret sted hvor busser med fast rute standser og sætter passagerer af eller tager dem på.				
tog	Holdeplads for tog hvor passagerer kan stige af eller på.				

Diagram(mer):

Name: Kontekstdiagram Standsingssted
 Author: Geodatastyrelsen
 Version: 2.0
 Created: 10-03-2015 10:49:44
 Updated: 01-06-2015 22:03:21

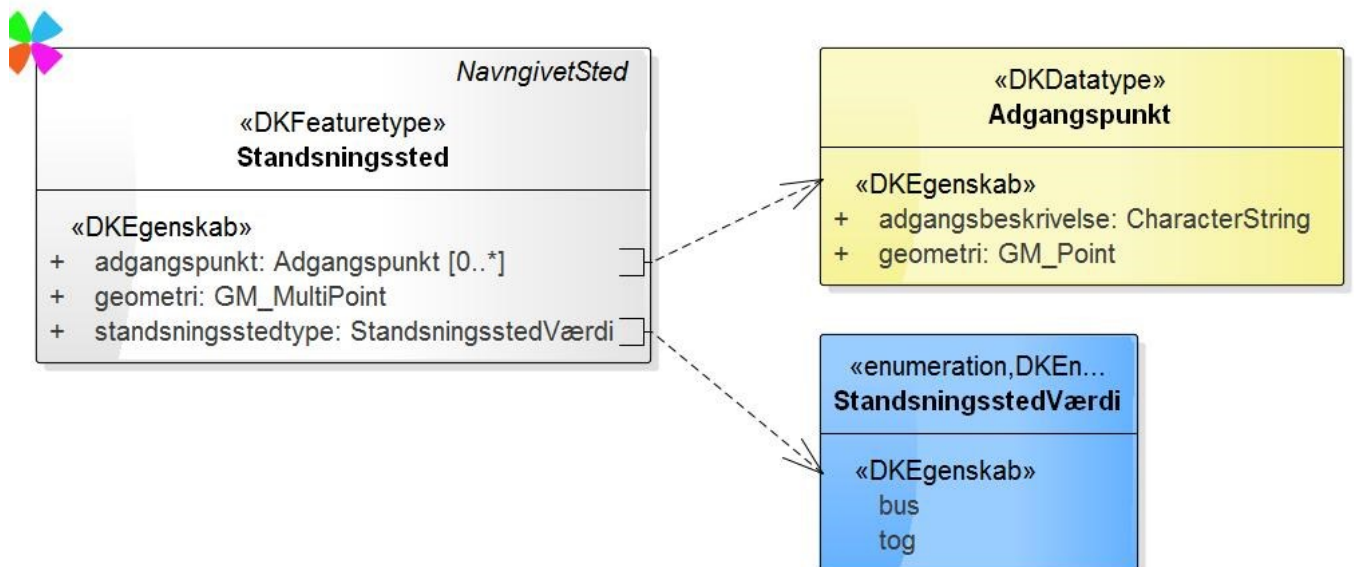


Figure 24 - Kontekstdiagram Standsingssted

1.1.27 Stednavn

Stednavn					
Definition:	Egennavn eller betegnelse på en geografisk lokalitet.				
Type:	Datatype				
Attribut:					
Navn:	aktualitet				
Definition:	Nutidig eller fortidig virkning for stednavnet.				
Multiplicitet:	1				
Type:	AktualitetVærdi (enumeration)				
Værdier	<table border="1"><tr><td>historisk</td><td>Stednavnet er ikke længere i brug i befolkningen.</td></tr><tr><td>iAnvendelse</td><td>Stednavnet er i brug i befolkningen.</td></tr></table>	historisk	Stednavnet er ikke længere i brug i befolkningen.	iAnvendelse	Stednavnet er i brug i befolkningen.
historisk	Stednavnet er ikke længere i brug i befolkningen.				
iAnvendelse	Stednavnet er i brug i befolkningen.				
Attribut:					
Navn:	brugsprioritet				
Definition:	Stednavnenes indbyrdes brugsmæssige prioritering på et specifikt NavngivetSted.				
Beskrivelse:	der vil altid være ét (og kun ét) Stednavn med brugsprioritet "primær" tilknyttet et specifikt NavngivetSted.				
Multiplicitet:	1				
Type:	BrugsprioritetVærdi (enumeration)				
Værdier	<table border="1"><tr><td>primær</td><td>Det Stednavn hvis skrivemåde bør anvendes, hvis kun et Stednavn skal benyttes per NavngivetSted. Eksempel: til beskrivelse på kort og til søgning ønskes ofte det af befolkningen mest anvendte navn, f.eks. "Frederikssund Hospital", frem for det officielle navn "Nordsjællands Hospital Frederikssund"</td></tr><tr><td>sekundær</td><td>Et Stednavn der ikke har højeste prioritet, hvis kun et Stednavn skal benyttes per NavngivetSted.</td></tr></table>	primær	Det Stednavn hvis skrivemåde bør anvendes, hvis kun et Stednavn skal benyttes per NavngivetSted. Eksempel: til beskrivelse på kort og til søgning ønskes ofte det af befolkningen mest anvendte navn, f.eks. "Frederikssund Hospital", frem for det officielle navn "Nordsjællands Hospital Frederikssund"	sekundær	Et Stednavn der ikke har højeste prioritet, hvis kun et Stednavn skal benyttes per NavngivetSted.
primær	Det Stednavn hvis skrivemåde bør anvendes, hvis kun et Stednavn skal benyttes per NavngivetSted. Eksempel: til beskrivelse på kort og til søgning ønskes ofte det af befolkningen mest anvendte navn, f.eks. "Frederikssund Hospital", frem for det officielle navn "Nordsjællands Hospital Frederikssund"				
sekundær	Et Stednavn der ikke har højeste prioritet, hvis kun et Stednavn skal benyttes per NavngivetSted.				
Attribut:					

Navn:	navnefølgenummer
Definition:	Nummer der unikt identificerer et stednavn i konteksten af et given navngivet sted.
Beskrivelse:	<p>alle stednavne som tilhører ét bestemt navngivet sted har et forskelligt navnefølgenummer. F.eks. kunne den navngivende sted der repræsenterer metrostationen Fasanvej Station have et stednavn med navnefølgenummer 1 og skrivemåde 'Fasanvej Station' og et stednavn med navnefølgenummer 2 og skrivemåde 'Solbjerg Station'.</p> <p>Navne som tilhører forskellige navngivne steder kan have den samme navnefølgenummer. F.eks. kan man have forskellige stednavne med navnefølgenummer 1 og skrivemåde 'Lærkevej' der tilhører de forskellige Lærkeveje i forskellige byer</p>
Multiplicitet:	1
Type:	Integer

Attribut:

Navn:	navnestatus
Definition:	Stednavnenes indbyrdes prioritering ud fra pålidelighed, på et specifikt NavngivetSted.
Beskrivelse:	der kan maksimalt være et Stednavn med status "suAutoriseret" eller "officielt" tilknyttet et specifikt NavngivetSted
Multiplicitet:	1
Type:	NavnestatusVærdi (enumeration)

Værdier

officielt	<p>Skrivemåden er indhentet fra en person eller myndighed med ansvar for det objekt i "virkeligheden" som stednavnet beskriver.</p> <p>hvis der eksisterer et SU autoriseret navn, kan der ikke samtidig eksistere et officielt navn, idet dette udgøres af det SU autoriserede</p>
suAutoriseret	<p>Skrivemåden er autoriseret af Kulturministeriet gennem Stednavneudvalget.</p>

	uofficielt	Skrivemåden er ikke indhentet fra en person eller myndighed med ansvar for det objekt i "virkeligheden" som stednavnet beskriver.
--	------------	---

Attribut:

Navn:	oprettelsesdato
Definition:	Dato for oprettelse af første version af Stednavnet i databasen.
Multiplicitet:	1
Type:	DateTime

Attribut:

Navn:	skrivemåde
Definition:	Stednavnets skriftlige form.
Multiplicitet:	1
Type:	CharacterString

Attribut:

Navn:	sprog
Definition:	Sproget som er anvendt i skrivemåden.
Multiplicitet:	1
Type:	LanguageCode (code list)

Værdier

Afrikaans	
Albanian	
Arabic	
Basque	
Belarusian	
Bulgarian	
Catalan	
Chinese	
Croatian	

	Czech	
	Danish	
	Dutch	
	English	
	Estonian	
	Faeroese	
	French	
	French(Canadian)	
	Finnish	
	German	
	Greek	
	Hawaiian	
	Hebrew	
	Hungarian	
	Icelandic	
	Indonesian	
	Italian	
	Japanese	
	Korean	
	Latvian	
	Lithuanian	
	Malaysian	
	Norwegian	
	Polish	
	Portuguese	
	Romanian	
	Russian	

	Serbian	
	Slovak	
	Slovenian	
	Spanish	
	Swahili	
	Swedish	
	Turkish	
	Ukranian	

1.1.28 Sø

Sø	
Definition:	Stor, stillestående vandmasse der er omgivet af land.
Beskrivelse:	objektets geometri bygger på GeoDanmark objekter
Subtype af:	NavngivetSted
Type:	Featuretype
Attribut:	
Navn:	adgangspunkt
Definition:	Beskriver hvilken mulig adgangsveje der er til søen.
Multiplicitet:	0..*
Type:	Adgangspunkt (data type)
Attribut:	
Navn:	areal
Definition:	Geografisk horisontal udstrækning af en Sø som flade.
Beskrivelse:	angivet i kvadratmeter
Multiplicitet:	1
Type:	Area
Attribut:	
Navn:	geometri

Definition:	Opbygning af punkter og/eller linjer og/eller flader der tilsammen udgør en geografisk udstrækning.	
Multiplicitet:	1	
Type:	GM_MultiSurface	
Attribut:		
Navn:	søtype	
Definition:	Underinddeling af Sø.	
Multiplicitet:	1	
Type:	SøVærdi (enumeration)	
Værdier	sø	Dækker alle søtyper.

Diagram(mer):

Name: Kontekstdiagram Sø
 Author: Geodatastyrelsen
 Version: 2.0
 Created: 10-03-2015 10:51:35
 Updated: 01-06-2015 22:01:31

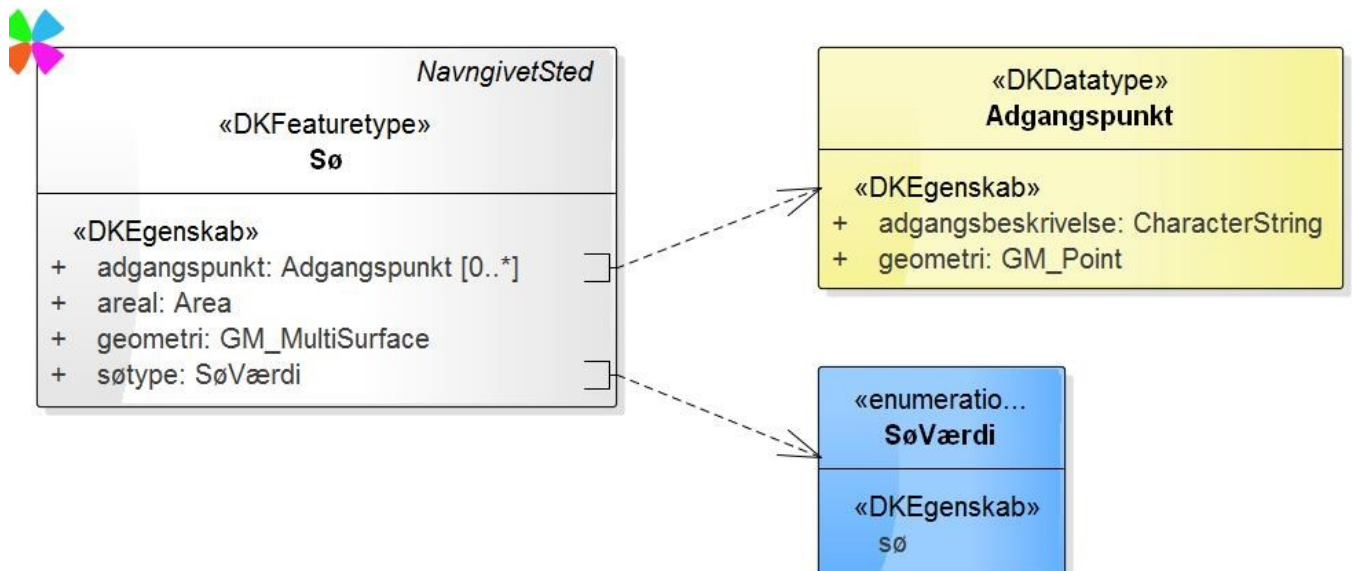


Figure 25 - Kontekstdiagram Sø

1.1.29 Terrænkøntur

Terrænkøntur

Definition:	Menneskeskabt jordvold, stengærde eller andet bygværk der hæver sig over det omkringliggende terræn.	
Beskrivelse:	objektets geometri bygger på GeoDanmark objekter	
Subtype af:	NavngivetSted	
Type:	Featuretype	
Attribut:		
Navn:	geometri	
Definition:	Opbygning af punkter og/eller linjer og/eller flader der tilsammen udgør en geografisk udstrækning.	
Multiplicitet:	1	
Type:	GM_MultiCurve	
Attribut:		
Navn:	længde	
Definition:	Geografisk horisontal udstrækning af en Terrænkontur som linje.	
Beskrivelse:	angivet i meter	
Multiplicitet:	1	
Type:	Length	
Attribut:		
Navn:	terrænkoturtype	
Definition:	Underinddeling af Terrænkontur på baggrund af konstruktionens formål.	
Multiplicitet:	1	
Type:	TerrænkoturVærdi (enumeration)	
Værdier	dæmning	Bygningsværk der regulerer en vandstand ved at forhindre at vandet løber ud, eller at der løber for meget vand til.
	dige	Vold af jord, sten, ler m.m. der skal forhindre et lavtliggende landområde i at blive oversvømmet.

Diagram(mer):

Name: Kontekstdiagram Terrænkotur
 Author: Geodatastyrelsen
 Version: 2.0
 Created: 10-03-2015 10:53:49
 Updated: 10-03-2015 12:32:27

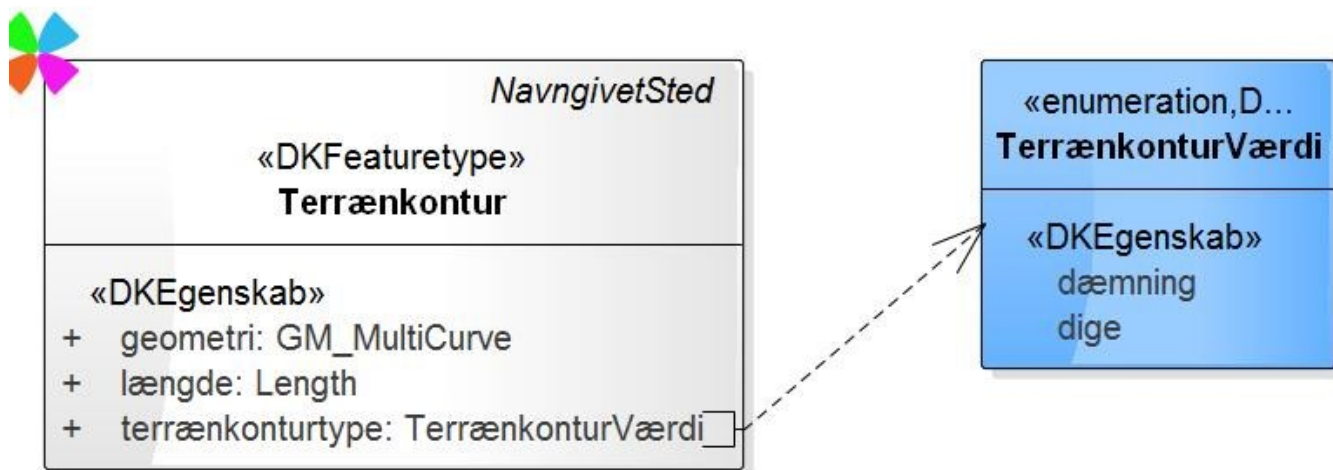


Figure 26 - Kontekstdiagram Terrænkotur

1.1.30 UbearbejdetNavn

UbearbejdetNavn	
Definition:	Abstrakt objekttype indeholdende UbearbejdetNavnFlade, UbearbejdetNavnLinje og UbearbejdetNavnPunkt.
Beskrivelse:	objekttypen er abstrakt og eksisterer således ikke i sig selv
Subtype af:	NavngivetSted
Supertype til:	UbearbejdetNavnFlade UbearbejdetNavnLinje UbearbejdetNavnPunkt
Type:	Featuretype
Attribut:	
Navn:	ubearbejdetNavnType
Definition:	Underinddeling af UbearbejdetNavn på baggrund af indberettet objekttype.
Beskrivelse:	domæneværdien er valgt af indberetteren ved objektets indmeldelse i Stednavneindberetningsportalen

Multiplicitet: 1

Type: UbearbejdetNavnVærdi (enumeration)

Værdier

bebyggelse	Samling af bygninger. værdi valgt af indberetter via Stednavne indberetningsportal
bygning	Fast, fritstående konstruktion med vægge og tag beregnet til at rumme fx boliger, kontorer eller varer. værdi valgt af indberetter via Stednavne indberetningsportal
fortidsminde	Menneskeskabt bygværk eller efterladenskaber af menneskelig aktivitet fra forhistorisk tid. værdi valgt af indberetter via Stednavne indberetningsportal
naturareal	Geografisk miljø, primært kendetegnet ud fra ensartede bevoksnings- og jordbundsforhold. værdi valgt af indberetter via Stednavne indberetningsportal
landskabsform	Geografisk sammenhængende areal, hvis udbredelse oftest afgrænses af terrænets udformning. værdi valgt af indberetter via Stednavne indberetningsportal
farvand	Vandområde i hav, fjord el.lign. værdi valgt af indberetter via Stednavne indberetningsportal
sø	Stor, stillestående vandmasse der er omgivet af land. værdi valgt af indberetter via Stednavne indberetningsportal
vandløb	Lang, let skrånende fordybning i landskabet med strømmende vand.

		værdi valgt af indberetter via Stednavne indberetningsportal
	andet	Indberetning der ikke falder ind i en af attributtens øvrige domæneværdier. værdi valgt af indberetter via Stednavne indberetningsportal

Diagram(mer):

Name: Kontekstdiagram UbearbejdetNavn
 Author: Geodatastyrelsen
 Version: 2.0
 Created: 17-03-2015 09:53:41
 Updated: 17-03-2015 09:55:26

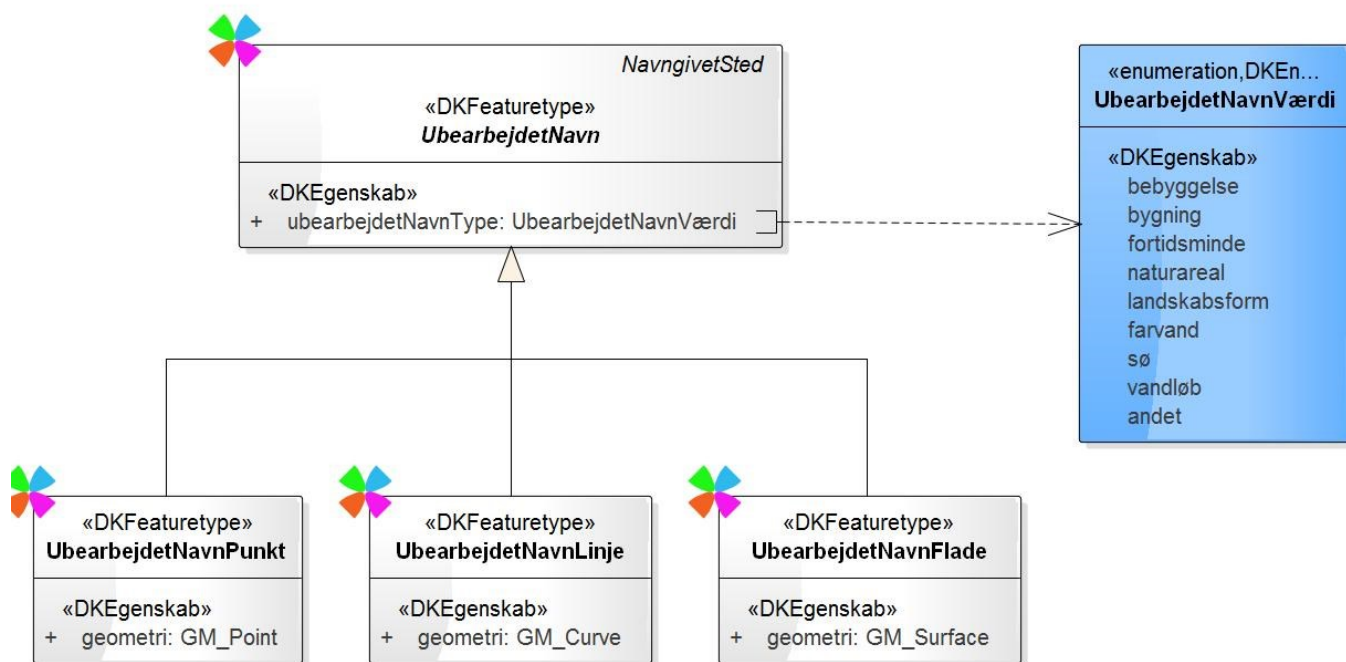


Figure 27 - Kontekstdiagram UbearbejdetNavn

1.1.31 UbearbejdetNavnFlade

UbearbejdetNavnFlade	
Definition:	Fladeobjekt indberettet via den fælles indberetningsportal for Stednavne.
Beskrivelse:	objektet er endnu ikke verificeret af Geodatastyrelsen
Subtype af:	UbearbejdetNavn
Type:	Featuretype

Attribut:

Navn:	geometri
Definition:	Opbygning af punkter og/eller linjer og/eller flader der tilsammen udgør en geografisk udstrækning.
Multiplicitet:	1
Type:	GM_Surface

1.1.32 UbearbejdetNavnLinje

UbearbejdetNavnLinje

Definition:	Linjeobjekt indberettet via den fælles indberetningsportal for Stednavne.
Beskrivelse:	objektet er endnu ikke verificeret af Geodatastyrelsen
Subtype af:	UbearbejdetNavn
Type:	Featuretype

Attribut:

Navn:	geometri
Definition:	Opbygning af punkter og/eller linjer og/eller flader der tilsammen udgør en geografisk udstrækning.
Multiplicitet:	1
Type:	GM_Curve

1.1.33 UbearbejdetNavnPunkt

UbearbejdetNavnPunkt

Definition:	Punktobjekt indberettet via den fælles indberetningsportal for Stednavne.
Beskrivelse:	objektet er endnu ikke verificeret af Geodatastyrelsen
Subtype af:	UbearbejdetNavn
Type:	Featuretype

Attribut:

Navn:	geometri
--------------	----------

Definition:	Opbygning af punkter og/eller linjer og/eller flader der tilsammen udgør en geografisk udstrækning.
Multiplicitet:	1
Type:	GM_Point

1.1.34 UrentFarvand

UrentFarvand			
Definition:	Vandareal hvor skibsfart er vanskelig.		
Subtype af:	NavngivetSted		
Type:	Featuretype		
Attribut:			
Navn:	areal		
Definition:	Geografisk horisontal udstrækning af et UrentFarvand som flade.		
Beskrivelse:	angivet i kvadratmeter		
Multiplicitet:	1		
Type:	Area		
Attribut:			
Navn:	geometri		
Definition:	Opbygning af punkter og/eller linjer og/eller flader der tilsammen udgør en geografisk udstrækning.		
Multiplicitet:	1		
Type:	GM_Surface		
Attribut:			
Navn:	urentFarvandType		
Definition:	Underinddeling af UrentFarvand på baggrund af havbundsforhold.		
Multiplicitet:	1		
Type:	UrentFarvandVærdi (enumeration)		
Værdier	<table border="1"> <tr> <td>overskylledeSten</td> <td>Større mineralske blokke umiddelbart over eller under havoverfladen.</td> </tr> </table>	overskylledeSten	Større mineralske blokke umiddelbart over eller under havoverfladen.
overskylledeSten	Større mineralske blokke umiddelbart over eller under havoverfladen.		

	tørtVedLavvande	Kystnært farvand der tørlægges ved ebbe.	
	undersøiskGrund	Farvand med ringe vanddybde.	

Diagram(mer):

Name: Kontekstdiagram UrentFarvand
 Author: Geodatastyrelsen
 Version: 2.0
 Created: 09-04-2015 16:44:19
 Updated: 09-04-2015 16:46:38

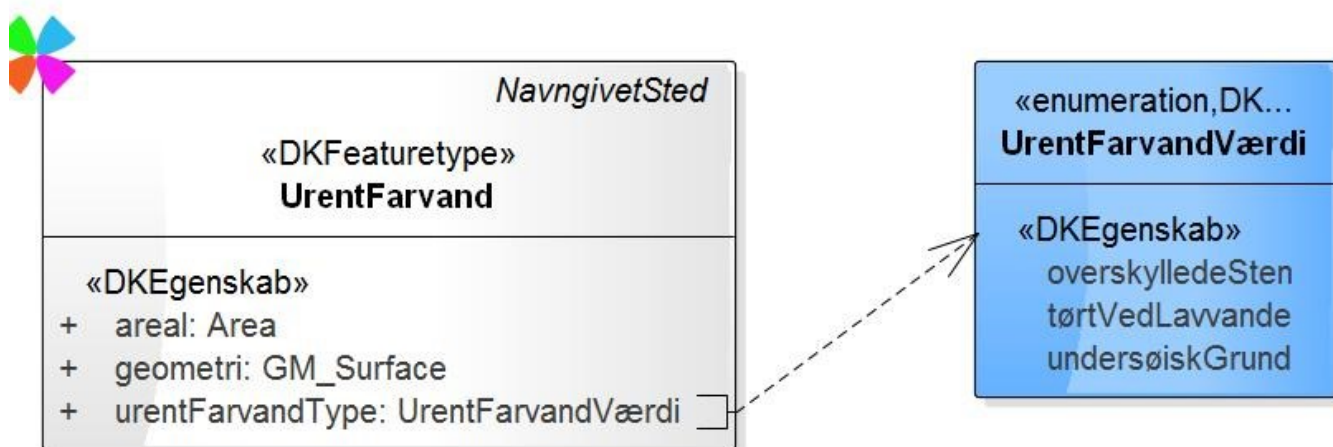


Figure 28 - Kontekstdiagram UrentFarvand

1.1.35 Vandløb

Vandløb	
Definition:	Lang, let skrånende fordybning i landskabet med strømmende vand.
Beskrivelse:	kan være rørlagt. Objektets geometri bygger på GeoDanmark objekter
Subtype af:	NavngivetSted
Type:	Featuretype
Attribut:	
Navn:	geometri
Definition:	Opbygning af punkter og/eller linjer og/eller flader der tilsammen udgør en geografisk udstrækning.
Multiplicitet:	1

Type:	GM_MultiCurve	
Attribut:		
Navn:	længde	
Definition:	Geografisk horisontal udstrækning af et Vandløb som linje.	
Beskrivelse:	angivet i meter	
Multiplicitet:	1	
Type:	Length	
Attribut:		
Navn:	vandløbstype	
Definition:	Underinddeling af Vandløb.	
Multiplicitet:	1	
Type:	VandløbVærdi (enumeration)	
Værdier	vandløb	Dækker alle vandløbstyper.

Diagram(mer):

Name: Kontekstdiagram Vandløb
 Author: Geodatastyrelsen
 Version: 2.0
 Created: 17-03-2015 09:56:10
 Updated: 15-04-2015 14:37:27

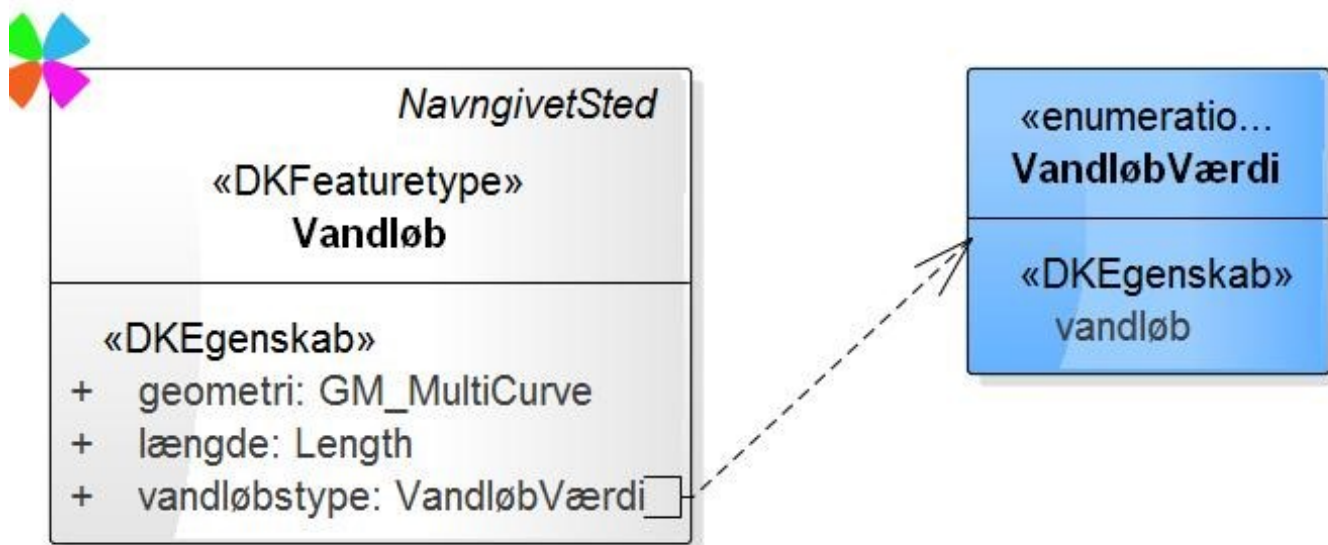


Figure 29 - Kontekstdiagram Vandløb

1.1.36 Vej

Vej	
Definition:	Vejstrækning med navn der ikke er registreret i adresseregistret.
Beskrivelse:	objektets geometri bygger på GeoDanmark objekter
Subtype af:	NavngivetSted
Type:	Featuretype
Attribut:	
Navn:	geometri
Definition:	Opbygning af punkter og/eller linjer og/eller flader der tilsammen udgør en geografisk udstrækning.
Multiplicitet:	1
Type:	GM_Curve

Attribut:

Navn:	længde
Definition:	Geografisk horisontal udstrækning af en Vej som linje.
Beskrivelse:	angivet i meter
Multiplicitet:	1
Type:	Length

Attribut:

Navn:	vejtype
Definition:	Underinddeling af Vej på baggrund af vejens funktion, placering og belægning.
Multiplicitet:	1
Type:	VejVærdi (enumeration)

Værdier

ebbevej	Vej der ligger direkte på havbunden og som kun farbar ved ebbe.
låningsvej	Vej der ligger direkte på en lavvandsdæmning bygget af sten og grus.
motorvej	Flersporet vej med midterrabat, adskilte kørebaner i hver retning og uden krydsende veje forbeholdt motorkøretøjer der kører hurtigere end 40 km/t.
parkeringsplads	Område til at parkere biler på, ofte med afmærkede felter til hver.
plads	Større, åben plads i en by, typisk belagt med fliser eller brosten og udsmykket med fx et springvand eller en skulptur. Undertiden centrum for gadehandel.
skovvej	Grusvej der fører igennem skov, og som ikke tillader offentlig motortrafik.
sti	Smal, anlagt eller med tiden tildannet vej gennem et landskab eller gennem bymæssig bebyggelse. Kun for gående.

	vejbro	Vej på bygningsværk der fører færdsel hen over en forhindring. Fx et vandløb, et farvand eller en jernbane.
	vejstrækning	Almindelig vej til motortrafik. Domæneværdien indeholder ikke veje der er registreret i adresseregistret.
	vejtunnel	Vej i boret, gravet eller på anden måde tildannet passage der fører under eller gennem noget.

Diagram(mer):

Name: Kontekstdiagram Vej
 Author: Geodatastyrelsen
 Version: 2.0
 Created: 17-03-2015 09:55:51
 Updated: 23-06-2015 14:02:19

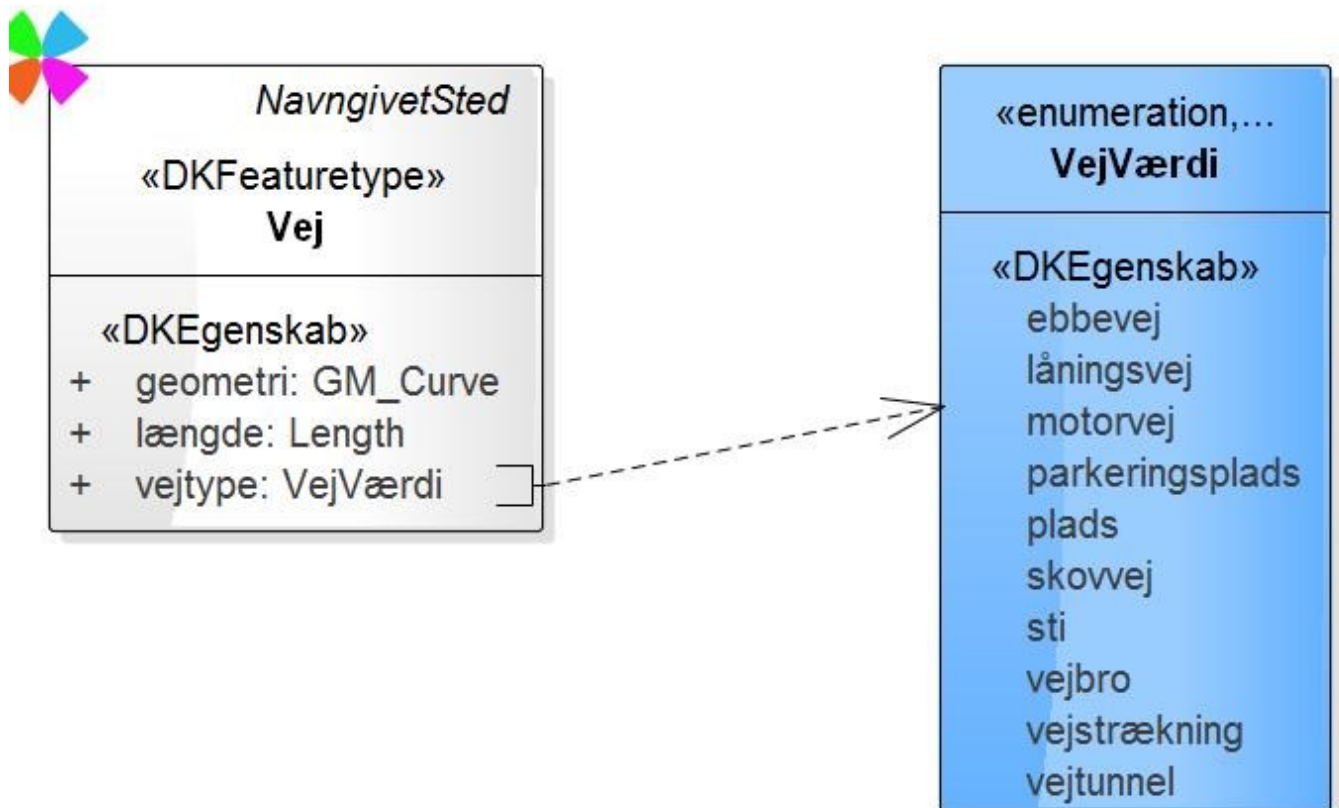


Figure 30 - Kontekstdiagram Vej

